

Raid en voiture, l'Adrâr Oriental et le train minelier



Jours: 8

Prix: -

Confort: ★★☆☆☆

Difficulté: ★★☆☆☆

- 👤 Vie nomade
- 👤 Hors des sentiers battus
- 👤 Paysages 🚗 Safari en Jeep
- 👤 Faune et Flore 🏜️ Désert

Ce **raid en voiture** nous entraîne dans une des plus belles régions de Mauritanie. En venant de l'ouest, après avoir franchi les regs infinis soulignés de ruban de sable de l'Inchiri, puis les massifs épars de l'Amsaga, l'**Adrâr mauritanien** se singularise par de hautes falaises abruptes qui s'étalent entre la Kediet ej Jill, au nord, jusqu'à la dépression du Khatt méridional, au sud, sur près de 600 km. La série de plateaux gréseux (grès quartziques) appartient à l'extrémité sud-ouest du bassin d'**Arawane-Taoudeni**. A l'est le plateau se perd sous les puissantes dunes de la **Maghteir et de l'erg Wârane**.

Ce voyage est d'un niveau de difficulté facile. En cliquant sur le lien, vous trouverez tous les [niveaux de difficulté de nos voyages.](<http://www.voyagemauritanie.com/infos-pratiques/niveaux-de-difficulte-de-nos-voyages/>)

Jour 1. De Paris en direction de l'Adrâr de Mauritanie



Aéroport de Paris 📍
✈️ 3500km - ⌚ 4h
Atar 📍

Aéroport de Paris - Atar

- Départ de Paris par vol affrété. Le décollage est prévu en début de matinée pour une arrivée à Atar à la mi-journée. Après les formalités et la récupération des bagages, vous retrouvez nos équipes qui vous attendent dans le hall de l'aérogare. A Atar, un déjeuner est prévue dans une auberge au confort agréable.

🍴 Déjeuner	Auberge des Caravanes Atar
🍷 Dîner	Auberge des Caravanes Atar
🏠 Hébergement	Auberge des Caravanes Atar

Jour 2. Le campement El Kheouyia et l'ancienne ville de Wadâne



Atar - El Kheouyia

- La piste pour monter sur le plateau (dhar) est, à ce jour, bonne mais elle peut être dégradée



Atar 📍
🚗 110km - ⌚ 2h 30m
El Kheouiya 📍
50km - ⌚ 3h
Wadane 📍

par les pluies qui surviennent en fin d'été.

Un petit détour vous permet de découvrir les paysages grandioses des falaises de l'Adrâr. Les ruines de Fort Saganne, des peintures rupestres, l'enchaînement des plateaux à l'horizon sont autant d'attraits ...

Le dernier tiers se déroule en bordure nord de la zone ensablée.

En fin de matinée, nous atteignons **El Kheouiya**.

C'est le lieu de rendez-vous avec nos compagnons de voyage maure avec qui nous partageons ces quelques jours. Ils appartiennent à ce petit campement semi-nomade.

- Le **campement semi-nomade d'El Kheouiya** est fixé là pendant les grandes sécheresses. Le campement, depuis quelques années, s'organise : développement de l'élevage de caprins et camélidés, création d'une école en 1994, naissance d'une petite palmeraie associée à des jardins en 1999 et, maintenant, quelques habitats en dur. Les liens que nous entretenons avec les différentes familles du campement sont étroits et grandement amicaux.

El Kheouiya - Wadane







- La piste passe au nord du **petit massif d'Herour**. Entre sables et roches, nous filons en direction du **ksar de Wadâne**, la dernière bourgade avant les grandes solitudes des confins mauritaniens.
- Le **ksar de Wadâne, (Oudadâne)** qui a été fondée, dit-on, la même année que Tichitt (1141), tiendrait son nom du mot arabe signifiant «deux lits de rivières» (wadân). Les précisions selon lesquelles ces deux oueds seraient **l'oued des dattes** et **l'oued des sciences** sont tout à l'honneur de la cité. L'ancienne cité est mentionnée par écrit au milieu du XVème siècle dans un rapport de voyage portugais mais il reste difficile de se faire une idée précise des début de la cité malgré sa position sur l'axe occidental du trafic caravanier transsaharien. Wadâne est un centre urbain dense, de type ksourien, autrefois entouré d'une enceinte fortifiée très sûre qui résista à toutes les forces étrangères jusqu'à l'arrivée des Français. Les tribus dominantes sont les Kounta, les Ida ou El Hadj, les Chorfa, les Amgârij et les Aghzazir.
- **Le pays n'est pas vide, la Mauritanie reste un grand pays de Nomades.**

Tout au long du parcours, surtout si le pâturage est bon, nous pouvons apercevoir des tentes de nomades, brunes (en laine et poils) ou blanches (en toile), dont les bords sont relevés dès qu'il fait chaud ou qu'il n'y a pas de vent. Ces nomades sont généralement accueillants mais on ne peut leur rendre visite que si l'on a une raison importante de le faire. Nous aurons peut-être l'occasion de pénétrer sous une tente pour boire un thé (trois verres !) et le zrig, lait frais ou aigri, coupé d'eau sucrée. Ceci n'est pas fréquent car, si l'on connaît les moeurs locales, on sait qu'il n'est pas coutume de pénétrer sous une tente lorsque l'on n'y est pas invité et surtout lorsque les nomades rencontrés ne font pas partie de la famille du guide et des chameliers qui nous accompagnent. Les troupeaux de chameaux, de chamelles et de chamelons, sont partout, ainsi que les chèvres, les moutons, les bovins, les ânes. A la saison chaude, même si le pâturage est bien vert, c'est un spectacle captivant que de voir l'abreuvement de toutes ces bêtes qui attendent patiemment leur tour aux puits ou aux oglats (ensemble de puits).

🍽️ Petit déjeuner	Auberge des Caravanes Atar
🍷 Déjeuner	Préparé par l'équipe
🍴 Dîner	Auberge Agouedir Wadâne
🏠 Hébergement	Auberge Agouedir Wadâne

Jour 3-4. La sebkha Chemchan et l'inselberg d'Aderg







Wadane 
 70km -  2h
 Hassi Akhmakou 
 13km
 Aderg 

WADANE - HASSI AKHMAKOU

- Traversée de l'immense et puissant erg: la Maghteïr. Là, le sable reprend ses droits et le sbot (Aristida pungens) remplace soudainement le M'rkba (Panicum turgidum). Certaines années, l'aklé sud de l'erg est généreux et chaque mouvement de terrain peut cacher un campement. Les éleveurs de chameaux se fixent souvent au printemps dans les grands massifs dunaires pour bénéficier de jeunes pâturages ménagés par les sables. Nous retrouvons la sérénité des dunes pour le bivouac.







Hassi Akhmakou - Aderg

- L'**Erg Makhteir** fait parti de ces puissants massif de dunes courant de l'ouest algérien, à l'ouest de la Saoura jusqu'aux rivages de l'Atlantique. Naissant sous le nom général d'**Erg Chech**, il finit sa course dans l'océan sous le nom d'Azefal. Un cap du plateau de l'Adrar se dresse comme une proue de navire, le tarf **Tazazmout**.

 Petit déjeuner	3 Auberge Agoueidir I Wadâne 4 Préparé par l'équipe
 Déjeuner	Préparé par l'équipe
 Dîner	Préparé par l'équipe
 Hébergement	Bivouac saharien

Jour 5. Le train du désert







Aderg 
 310km
 Zouérat 
 180km -  5h
 Choum 

Aderg - Zouérat

- Nous atteignons la voie de chemin de fer qui relie la région minière de Zouerate à la capitale économique du pays vers midi.

Zouérat - Choum

- Dans le début d'après midi, nous embarquons à bord du train du désert. Arrivée dans la fin de journée, les véhicules nous attend pour un court transfert à Choum.
- La ligne de chemin de fer entre Zouérate et Nouadhibou permet d'acheminer le minerai de fer extrait dans la Kediet ej-Jill vers le port de la capitale économique du pays, d'où il sera chargé sur des minéraliers à destination des pays industrialisés. Ce train du désert était considéré comme le plus long (220 wagons pour une longueur de 2 km), le plus lourd (22 000 tonnes, 100 tonnes par wagon), et le plus lent du monde (15 à 18 heures pour faire les 650 km entre Zouérate et Nouadhibou). Seul ce dernier point reste valable, car depuis quelques années, c'est un train australien qui est devenu le plus long et plus lourd du monde.

 Petit déjeuner	Préparé par l'équipe
 Déjeuner	Préparé par l'équipe
 Dîner	Préparé par l'équipe
 Hébergement	Bivouac saharien

Jour 6. Les dômes de Ben Amira



Choum - Ben Amira

- Le **monolith de Ben Amira** est un des endroits les plus époustouflants de la Mauritanie. L'énorme masse de roche granitique s'élève à plus de 600m. Avec les dunes de sable qui l'entourent, il procure un excellent paysage saharien. Ben Amira est le plus grand monolithe en Afrique et le troisième plus grand au monde, après Uluru et le



est le plus grand monolithe en Afrique et le troisième plus grand au monde, après Uluru et le mont Augustus situés en Australie.

Choum
 80km - 2h 30m
 Ben Amira

Petit déjeuner	Préparé par l'équipe
Déjeuner	Préparé par l'équipe
Dîner	Préparé par l'équipe
Hébergement	Bivouac saharien

Jour 7. Retour vers la capitale



Ben Amira
 80km - 2h 30m
 Choum
 65km
 Atar

Ben Amira - Choum

- Plein est, nous roulons le long de la voie de chemin de fer. Avec chance, nous pourrions éventuellement doubler ou croiser le train, ce monstre d'acier, lent, lourd et long. A Choum, dans l'angle frontalier, nous partons vers le sud en direction du sud et les montagnes de l'Adrâr.

Choum - Atar

- La **ville d'Atar** fondée au XVIIème Siècle dans la plaine bordière (bâten) qui s'étale au nord de la grande falaise, est préservée du sable par sa situation géographique. C'est la ville la plus importante de la zone saharienne. Elle fut **ville émirale** par le passé, ville de garnison pour les Américains puis les Français et enfin chef-lieu de région.

Petit déjeuner	Préparé par l'équipe
Déjeuner	Préparé par l'équipe
Dîner	Auberge des Caravanes Atar
Hébergement	Auberge des Caravanes Atar

Jour 8. Vol en direction de Paris



Atar
 3500km - 4h
 Aéroport de Paris

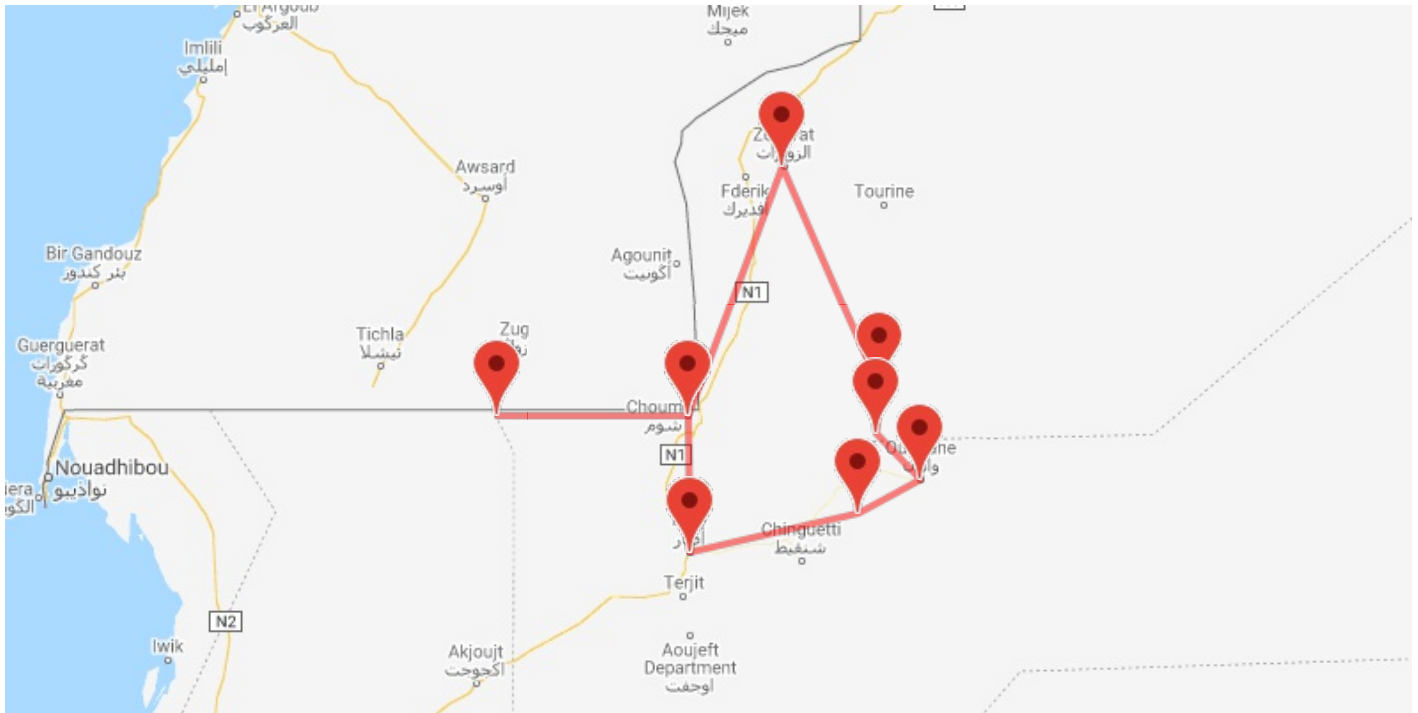
Atar - Aéroport de Paris

- Le vol affrété au départ d'Atar est prévu en début d'après-midi pour une arrivée à Paris en fin de journée.

Petit déjeuner	Auberge des Caravanes Atar
----------------	------------------------------

Car





Inclus

- Accueil et assistance à l'aéroport d'Atar,
- Transfert et location véhicules 4X4 (carburant compris) adaptés à ce genre de voyage,

-	6 voyageurs : 2 véhicules,
-	7 voyageurs : 3 véhicules
- Chauffeurs et cuisinier en prise en charge totale,
- Guide local francophone averti et formé à nos voyages,
- Tout le matériel de bivouac, de cuisine et intendance,
- La pension complète durant tout le voyage en Mauritanie,
- Auberge confortable à Atar en chambre double (commodités dans les chambres)
- Auberge au confort simple à Wadane.

Non inclus

- Vol International de Paris - Atar - Paris
- Entrées et/ou taxes non prévues dans le programme,
- Les frais de visa à l'entrée sur le territoire mauritanien (55€),
- Les frais personnels, boissons,
- Les pourboires à la convenance de chacun.

Informations supplémentaires

Basée à Atar, dans le nord de la Mauritanie, **Détours Mauritanie Voyages** est une agence à taille humaine. Depuis 1994, nous sommes animés par la passion du voyage saharien responsable, libre et serein. Bien implanté dans nos terres de prédilections, notre expertise du terrain, notre rigueur et notre professionnalisme nous permettent de construire des itinéraires personnalisés au plus proche de vos envies et de vous accompagner **dans la plus pure tradition saharienne**.

DÉTOURS MAURITANIE VOYAGES

Société de droit mauritanien au capital de 100 000 MRU. Enregistré au tribunal de commerce de Nouakchott.

RC 102638/GU/23647/911 - NIF 00629469

Agrément Agence de Voyages / Tour Opérateur de type "A", Ministère du Tourisme Nouakchott

Conditions générales de vente

Modalité d'inscription

Toute demande d'inscription doit être effectuée par e-mail auprès de l'Agence Locale ou directement en ligne depuis l'Espace Client accessible depuis le site internet de l'Agence Locale ou le site de notre regroupement www.nomadays.fr.

Pour se connecter à l'Espace Client, il suffit de saisir l'identifiant et le mot de passe déterminés lors de la première connexion.

L'inscription est considérée comme définitive une fois le formulaire de réservation en ligne complété et à réception du règlement

de l'acompte et/ou du solde en fonction de la date d'inscription.

Selon les prestations choisies et les règlements du pays, une photocopie du passeport pourra être demandée par l'Agence Locale. En cas de non envoi de la photocopie du passeport dans les délais indiqués par l'Agence Locale, celle-ci ne pourra pas garantir la bonne exécution des prestations réservées.

Une fois le paiement effectué, un e-mail de confirmation est envoyé au Client. Il comprend la confirmation du règlement ainsi que la facture électronique téléchargeable.

Un accusé de réception est envoyé au Client par voie électronique. Dans l'hypothèse où le Client ne recevrait pas l'accusé de réception, la réservation serait néanmoins définitive à compter de sa réception par l'Agence Locale.

Modalité de paiement

Inscription réalisée plus de 30 jours avant la date du départ

Le Client doit payer un acompte de 30% du montant total des prestations réservées. Le solde du séjour doit être versé au plus tard à 30 jours avant la date de début dudit séjour.

Inscription réalisée moins de 30 jours avant la date du départ

Le Client doit régler en une seule fois la totalité du montant du voyage.

Moyens de paiements

À la confirmation de votre réservation, votre agent locale vous préparera votre facture électronique, éditée au nom du collectif d'agences locales Nomadays, agence de voyage dûment immatriculée en France. Les paiements se font soit :

- par carte bancaire en ligne et sans frais, depuis les liens de paiements disponibles sur la facture électronique.
- par virement bancaire sur le compte de l'agence de voyage Nomadays, basée en France et dûment immatriculée.

La facture électronique est mise à jour à chaque réception de paiement, et reste consultable à tout moment depuis l'Espace Client. Elle est entre autre téléchargeable et imprimable.

Conditions d'annulation

Conditions et frais d'annulation

Dans le cas où le Client se trouverait dans l'obligation d'annuler le voyage, il devra en informer l'Agence Locale et son assureur par tout moyen écrit permettant d'avoir un accusé réception, dès la survenance du fait générateur de cette annulation. La date d'émission de l'écrit sera retenue comme date d'annulation pour la facturation des frais d'annulation. En règle générale, la compagnie d'assurance apprécie, en fonction des documents que le Client lui communique directement, la date du fait générateur à l'origine de la décision d'annuler le voyage pour accepter de rembourser les frais d'annulation.

Barème des frais d'annulation totale :

- plus de 45 jours avant la date de départ : 30% du prix total TTC du voyage
- de 44 à 31 jours avant la date de départ : 40% du prix total TTC du voyage
- de 30 à 14 jours avant la date de départ : 50% du prix total TTC du voyage
- de 13 à 7 jours avant la date de départ : 75% du prix total TTC du voyage
- moins de 7 jours avant la date de départ : 100% du prix total TTC du voyage

Barème des frais d'annulation partielle, sauf cas particuliers :

Si un voyageur inscrit à un voyage privatisé annule sa participation, alors que le voyage est maintenu pour les autres participants :

- pour les prestations personnelles (non partagées) : le barème des frais d'annulation ci-dessus sera appliqué pour le voyageur qui annule.
- pour les prestations partagées : des frais égaux à 100%, quelle que soit la date d'annulation, seront facturés au participant qui annule sur sa quote-part des prestations partagées du voyage.

Lorsque plusieurs clients se sont inscrits sur un même dossier et que l'un d'eux annule son voyage, les frais d'annulation sont prélevés sur les sommes encaissées pour ce dossier, quel que soit l'auteur du versement.

En cas d'annulation, pour quelque raison que ce soit, les frais extérieurs au voyage souscrit chez l'Agence Locale et engagés par le Client tels que, frais de transport jusqu'au lieu de départ du voyage et retour au domicile (billets d'avion, de train ou de bus), frais d'obtention des visas, documents de voyages, frais de vaccination, ne pourront faire l'objet d'un quelconque remboursement.

Cession de contrat

En cas de cession du contrat, le Client est tenu d'en informer l'Agence Locale au plus tard 7 jours avant le départ par e-mail. Cette cession est possible sous réserve de disponibilité du transport aérien et du niveau adéquat du cessionnaire. Elle pourra entraîner des coûts supplémentaires (notamment en cas de modification de billet d'avion et de prestations nominatives), qui seront facturés au cessionnaire désigné. En tout état de cause, le cédant et le cessionnaire sont tenus solidairement du paiement du prix du voyage et des frais complémentaires éventuels.

Passeport et visa

VOTRE PASSEPORT EN COURS DE VALIDITÉ :

Votre passeport en cours de validité et valable 6 mois après la fin du séjour en Mauritanie.

Il est important de vérifier que votre passeport **porte bien votre signature**, que sa **validité est suffisante** et qu'il y a **assez de pages libres** pour y apposer le visa.

L'OBTENTION DU VISA BIOMÉTRIQUE :

Il est obligatoire pour toutes personnes souhaitant visiter la Mauritanie.

Le E-Visa obtenu en arrivant sur le territoire mauritanien.

Pour nos voyages, il s'obtient en arrivant **sur le territoire mauritanien à Atar et/ou à Nouakchott**.

Il coûte **55 €uros** (en espèce avec l'appoint en billet) qui sont à payer à l'arrivée, à l'obtention du E- visa.

Aucun document est nécessaire pour l'obtention du Visa.

VOS DOCUMENTS DE VOYAGE :

Votre passeport en cours de validité,

Vos billets d'avion internationaux,

Votre contrat d'assurances rapatriement/frais premier secours,

Votre carnet de vaccination si possible mais non obligatoire, Votre carte de groupe sanguin si possible.

Assurance

ASSURANCES ANNULATION ET ASSISTANCE

Pour participer à nos voyages, vous devez impérativement être assuré en assistance-rapatriement et frais médicaux à l'étranger.

Détours Mauritanie Voyages vous encourage à prendre connaissance du contrat spécifique élaboré avec notre partenaire **CHAPKA ASSURANCES et AXA ASSISTANCE**.

Pour souscrire à une assurance, connaître les garanties et les tarifs, suivez le lien ci-dessous.

CAP EXPLORER : La solution d'assurance complète conçue pour vivre sereinement votre voyage !

Choisissez la formule qui vous correspond le mieux:

- Explorer'Multirisque
- Explorer'Annulation
- Explorer'Assistance
- Explorer' Complémentaire Carte Bancaire

Spécifiques à nos voyages, nous suggérons fortement d'y souscrire.

Si vous choisissez de souscrire à l'une de ces formules, la convention détaillant l'ensemble des garanties et les modalités de déclaration du sinistre sont disponibles sur le site Internet de l'assureur.

Détours Mauritanie Voyages en aura connaissance, mais seul le participant est responsable du respect des procédures de déclaration de tout sinistre. Le participant doit donc conserver cette convention avec lui pendant toute la durée de son voyage.