

# Dunes et palmeraies - Mosaïque saharienne en Adrar occidental



Jours:	15
Prix:	985 EUR Vol international non inclus
Confort:	★★☆☆☆
Difficulté:	★★★★☆
	📍 Randonnée chamelière 📍 Désert
	📍 Vie nomade
	📍 Aventure, exploration et expédition
	📍 Hors des sentiers battus

La **partie occidentale de l'Adrar Mauritanien** offre une très grande diversité de paysages.

Le plateau est quadrillé par un dense réseau de failles d'origine tectonique où s'écoulent les oueds. Ici les ergs blonds sont prépondérants ; ils viennent s'échouer contre les lames redressées de grès noirs. L'érosion, transformant les grès en sables, a modelé les paysages multiples au fil des millénaires. Ainsi, en fond de vallée, la douceur de petites palmeraies se singularise des abrupts et austères massifs montagneux.

Quelques cultivateurs sédentaires poursuivent leur vie traditionnelle dans ce Sahara qui peut être généreux. Dans les ergs et sur les plateaux environnants, les nomades rythment leur temps de longs déplacements saisonniers à la recherche des pluies salvatrices. Leurs tentes blanches ou brunes sont là, à l'abri des regards, dans les mouvements de terrain. Dans de secrètes entailles sont enchâssées des gueltas aux eaux limpides, et des puits ravitaillant nomades et caravanes.

Ce voyage, à dominante de sable, parcourt les plus beaux secteurs de l'erg Warane ; il offre l'un des panoramas les plus variés d'ambiances sahariennes. Le retour traverse la région des palmeraies de l'oued el Abiod.

D'un **niveau soutenu**, cette randonnée chamelière demande une excellente forme physique et psychologique.

**Soutenu** : 5 à 8 heures de marche par jour. Excellente condition physique nécessaire car les étapes peuvent être longues. Il faut être capable de maintenir ce rythme pendant plusieurs jours dans des terrains peu aisés.

En cliquant sur le lien, vous trouverez tous les niveaux de difficulté de nos voyages.

Ce voyage est guidé par **Michel CLAR**.

## Double encadrement, double compétence

Un Accompagnement de haute qualité. Détours Mauritanie a fait le choix de placer ce voyage sous la houlette d'un guide-accompagnateur français et d'un guide originaire de la région visitée. La complémentarité entre les deux guides produit une alchimie qui donne à nos voyages une qualité et un caractère tout à fait spécifiques. Chacune à leur manière, leurs personnalités marquent fortement de leur empreinte, le voyage.

## Jour 1. Vol international au départ de Paris pour Atar, en route vers le plateau de l'Adrar



Aéroport de Paris 📍  
✈️ 3500km - ⌚ 4h  
Atar 📍  
🚗 86km - ⌚ 1h 30m  
Chinguetti 📍

- Départ de Paris par vol affrété. A titre indicatif, le décollage est prévu en début de matinée pour une arrivée à Atar à la mi-journée. Après les formalités et la récupération des bagages, les équipes vous attendent dans le hall de l'aérogare. A Atar, un déjeuner est prévu dans une auberge au confort agréable.

### • L'ancienne cité de Chinguetti

**Chinguetti** fut fondée par les Ida Ouali vers 1525, en amont d'Abweyr, aujourd'hui disparue, elle même créée en 1261.

L'étymologie probable du toponyme shingiti serait :

- puits du cheval, du soninké : si : puits + n : de + gede : cheval.

Chinguetti fut le centre commercial le plus actif et la ville la plus importante du **Sahara occidental**. Elle fut considérée par les Mauritaniens comme la **7ème ville sainte de l'Islam** avec ses 11 mosquées, ses 100 puits et son cercle de savants.

En 1675, un massacre perpétré par une partie des Ida-ou-Ali entraîna l'éclatement du groupe dont les

survivants fondèrent un autre ksar dans le Tagant, **Tidjikja**.

Il ne reste aujourd'hui qu'une seule mosquée et le souvenir des périodes prospères...

Les principales tribus qui composent sa population sont les Ida-ou-Ali, les Laghlal et les Oulad Gheilan.

Avec leurs ruelles étroites et tortueuses, leurs nombreuses impasses, leurs maisons basses et sombres à base de matériaux locaux, leurs quasi-absence de places et d'espaces communautaires, **Chinguetti** et **Wadâne** ont une structure de vieux ksour densément blottis autour de leurs mosquées.

- Transfert en véhicules 4x4 pour rejoindre l'ancienne cité de Chinguetti (2h environ de trajet).  
La piste pour monter sur le plateau (dhar) est, à ce jour bonne, mais elle peut être dégradée par les pluies qui surviennent en fin d'été.  
Si nous en avons le temps, visite de la vieille ville : bibliothèque(s), palmeraies et jardins. Si non, cette visite est remise au lendemain matin.

## Jour 2. Début de la randonnée chamelière, les dunes de l'Erg Warane



Chinguetti 📍  
10km - ⌚ 3h  
Lagueïla 📍  
4km - ⌚ 2h  
M'Ghalig Warane 📍

- La mise en route de notre caravane est un peu longue, comme pour toute caravane d'importance. Direction le Sud. Nous nous dirigeons vers la petite palmeraie de Lagueïla, nichée entre deux cordons dunaires des M'ghalig (gros massifs de dunes).
- **L'itinéraire décrit est donné à titre indicatif** car il reste fonction des points d'eau, des pâturages, des conditions atmosphériques ou des jardins des sédentaires.  
Les étapes sont sujettes à divers facteurs d'influence :  
Importance de la saison des pluies ayant occasionné des inondations, vent de sable ou présence de campements près desquels il est impossible d'installer les bivouacs, etc.
- Ensuite, plein ouest, nous poursuivons notre périple dans les dunes.  
Une végétation spécifique aux grands ergs se développe tel que l'Acacia raddiana, le Balanites aegyptiaca et l'Aristida pungens.  
Nous posons le bivouac sur un des puissants massifs de sable.

☕ Petit déjeuner	Auberge des caravanes Atar Auberge Escale de Chinguetti
🍷 Déjeuner	Préparé par l'équipe Auberge des caravanes Atar Auberge Escale de Chinguetti
🍴 Dîner	Préparé par l'équipe Auberge des caravanes Atar Auberge Escale de Chinguetti
🏠 Hébergement	Bivouac saharien Auberge des caravanes Atar Auberge Escale de Chinguetti

## Jour 3-5. Immersion dans les sables pour atteindre les roches de Kider



M'Ghalig Warane 📍

Nord Kider 📍

☕ Petit déjeuner	Préparé par l'équipe
------------------	----------------------

- Sur les traces de l'exode des Ida-ou-ali de Chinguetti, partis fonder Tidjikja à l'époque médiévale, la caravane franchit les hautes dunes de l'Erg Warane. Puits et pâturages permettent aux nomades d'arpenter ces immensités sablonneuses. Plein sud se profile bientôt le rebord du plateau de Kider ; nous nous dérouterons légèrement pour revoir les peintures rupestres que nous avons découvertes lors d'un précédent voyage ; tessons de poteries et artefacts en silex confirment l'occupation des lieux au Néolithique. Nous traversons ensuite en direction du puits Amoum. Paysages et bivouac grandioses au nord de l'aklé, dunes molles et chaotiques, difficiles pour les chameaux, mais très belles. L'ombre des acacias, à proximité du puits est la bienvenue.

🍴 Déjeuner	Préparé par l'équipe
🍷 Dîner	Préparé par l'équipe
🏠 Hébergement	Bivouac saharien

## Jour 6. De plateaux en plateaux, Kider Amoum Roueissat



- Vers le sud, après la traversée de l'aklé, nous traversons la zone de tumuli qui domine le puits d'Amoum. Nous remontons ensuite l'oued Amoum, en direction du massif gréseux de Roueïssat. Nous cheminons entre de petits châteaux de grès, vestiges de l'érosion au fil des millions d'années. Cette zone, très peu fréquentée, nous a offert des traces de gazelles à chacun de nos passages. Après le pique nique sous quelques acacias, nous retrouvons les dunes qui envahissent peu à peu le plateau de Roueïssat. Nous dormons sur le plateau avec, à l'horizon, l'erg Roueïssat, fleuve blond de dunes alignées.

Nord Kider 📍  
16km - ⌚ 5h  
Amoum 📍  
5km - ⌚ 2h  
Massif de Roueïssat 📍

☕ Petit déjeuner	Préparé par l'équipe
🍴 Déjeuner	Préparé par l'équipe
🍷 Dîner	Préparé par l'équipe
🏠 Hébergement	Bivouac saharien

## Jour 7. Marche dans les aklé de Roueissat



- La végétation disparaît progressivement quand les dunes se font plus denses ; nous traversons en zigzagant, enchaînant les couloirs interdunaires, avec à l'horizon la barre noire et élevée du plateau de Tanemouj.

Massif de Roueïssat 📍  
15km - ⌚ 5h  
Erg Roueïssat 📍

☕ Petit déjeuner	Préparé par l'équipe
🍴 Déjeuner	Préparé par l'équipe
🍷 Dîner	Préparé par l'équipe
🏠 Hébergement	Bivouac saharien

## Jour 8. Palmeraies, sources et puits proche de la cuvette d'Amjenjer



- A la sortie des dunes, un petit relief abrite une source salée, attirant de nombreux oiseaux, sédentaires et migrateurs, et les traces du cortège de prédateurs. Nous consacrons un temps d'observation à la vie autour de ce point d'eau de surface, très rare au Sahara, puisqu'en général l'eau n'est accessible qu'avec une corde et une outre. Un bouchon de hautes dunes franchi, nous découvrons l'oued Echig, et son puits bienvenu. En route vers le pique nique au pied du plateau de Tenemouj, nous découvrons un ancien dépôt souterrain de marchandises, pour le sel essentiellement. Puis des hauteurs de cet immense plateau, la marche vers le bivouac va nous offrir de grands moments d'émotion au dessus des immenses zones ensablées. Le plateau est rigoureusement plat, et le regard se perd à l'horizon, impossible à évaluer en terme de distance. Il semble reculer devant nous, et le recours à la boussole est indispensable. Un passage, que l'on découvre au dernier moment, permet de rejoindre la plaine ; on domine le paysage loin vers le sud, et à nos pieds la vallée boisée d'Amjenjer cache quelque part nos chameaux et notre bivouac.

Erg Roueïssat 📍  
16km - ⌚ 5h  
Hassi Echig 📍  
4km - ⌚ 1h 20m  
Amjenjer 📍

☕ Petit déjeuner	Préparé par l'équipe
🍴 Déjeuner	Préparé par l'équipe

🍴 Dîner	Préparé par l'équipe
🏠 Hébergement	Bivouac saharien

## Jour 9. Le village d'Aïn Safra



Amjenjer 📍  
16km - 🕒 5h 30m  
Aïn Es Safra 📍

- Après la traversée de la vallée d'Amjenjer et pour rejoindre notre pique nique en bordure d'une jolie mare nous coupons par le plateau, occupé par de jolies barkhanes orangées (dunes en croissant). Par l'oued ou le plateau nous rejoignons l'oasis improbable d'Aïn Sefra (« La source jaune »). Une poignée de cahutes semble avoir été jetée sur le plateau un jour de vent, contre lequel elles sont bien mal protégées. On ne découvre l'oued et le bouquet de palmiers qu'en arrivant vraiment au bord de la falaise qui domine l'oued. Nous remplissons nos bidons et outres, alors que tous les enfants ont quitté l'école pour venir voir ces drôles de nomades. Nous nous éloignons du village pour bivouaquer derrière un cordon de dunes.

🍽️ Petit déjeuner	Préparé par l'équipe
🍷 Déjeuner	Préparé par l'équipe
🍴 Dîner	Préparé par l'équipe
🏠 Hébergement	Bivouac saharien

## Jour 10. La vallée mystérieuse d'Aït Maoualine



Aïn Es Safra 📍  
17km - 🕒 6h  
Ait Maoualine 📍

- Nous obliquons maintenant vers l'ouest et nous rejoignons la plaine quasi fermée d'Aït Maoualine ; les pâturages sont en général assez riche, mais le déboisement sauvage a fait des ravages. Personne ne viendra contrôler cette activité illégale aussi loin d'axes routiers. Les langues de sables descendent et remontent les contreforts qui encerclent cette cuvette. Les différentes essences arborées les plus communes sont les Acacias raddiana (Talha), Balanites aegyptiaca (Teichot), Boscia senegalensis (Eizine). Verdure, sable et roche composent un paysage riche et varié.

🍽️ Petit déjeuner	Préparé par l'équipe
🍷 Déjeuner	Préparé par l'équipe
🍴 Dîner	Préparé par l'équipe
🏠 Hébergement	Bivouac saharien

## Jour 11. L'univers minéral de l'étonnante palmeraie de Toudouchine



Ait Maoualine 📍  
15km - 🕒 5h  
Toudouchine 📍

- Nous sillonnons le dédale des oueds plus ou moins ensablés de cette zone de plateaux très facturés. Aucune ligne droite n'est possible. Nous rejoignons un des puits de Toudouchine, point de ralliement des nomades et semi nomades de la région. Nous entrons au cœur du territoire des Oulad Sassi ; ils font partie de la confédération tribale des Ideichili, qui de tout temps ont joui d'une certaine autonomie par rapport aux tribus Hassan et à l'autorité émirale. Ils furent une source de contestation quasi permanente aux divers pouvoirs successifs. La pénétration française en Mauritanie fut un temps déstabilisée par la mort de X. Coppolani (chef de la mission de pacification en Mauritanie), tué à Tidjikja le 12 mai 1905 par une bande armée essentiellement constituée de gens de la tribu Ideichili. La palmeraie de Toudouchine el Kebir nous accueille à l'heure du pique nique ; nous y passerons également la nuit après un après midi de repos bien mérité.

🍽️ Petit déjeuner	Préparé par l'équipe
🍷 Déjeuner	Préparé par l'équipe

🍴 Dîner	Préparé par l'équipe
🏠 Hébergement	Bivouac saharien

## Jour 12. Les canyons et les gueltas de Sbaïa (le lion)



Toudouchine 📍  
14km - ⌚ 4h 40m  
Gueltas de Sbaïa 📍

- Toujours entre oueds et plateaux, mais dans des paysages plus ouverts, nous entrons dans une belle faille tectonique, abritant arbres et gueltas de Sbaïa (« gueltas du lion ») ; ce nom fait référence à ce félin, que l'on pouvait encore rencontrer dans les années 30/40 du siècle précédent. Malgré une occupation humaine régulière, il nous arrive d'observer une faune très représentative des régions sahariennes. Le chacal doré (*Canis aureus*) est bien représenté ainsi que le fennec (*Fennecus zerda*) et le renard famélique (*Vulpes rueppelli*). Quelques hyènes tachetées (*Crocuta crocuta*) prélèvent de temps en temps des animaux (chèvres ou moutons) dans les troupeaux. Le ratel du Cap (*Mellivora capensis*) et le porc-épic (*Hystrix cristata*) sont aussi présents. Chez les félins, il nous a été possible d'observer des chats des sables (*Felis margarita*) et en automne 1998, un ou des gros félins non réellement identifiés, ont circulé dans tout l'arc de l'Adrâr. Il pourrait s'agir de guépards (*Acinonyx jubatus*), ou plus vraisemblablement de caracals. Leurs migrations ont été suivies grâce aux déprédations qu'ils commettaient sur les troupeaux d'ânes des campements. Il semble qu'ils auraient pisté les transhumances des nomades Ideï Boussat du Hodh en direction du nord de la Mauritanie.

🍳 Petit déjeuner	Préparé par l'équipe
🍴 Déjeuner	Préparé par l'équipe
🍴 Dîner	Préparé par l'équipe
🏠 Hébergement	Bivouac saharien

## Jour 13. A pied toujours pour atteindre la belle vallée d'Abteïli



Gueltas de Sbaïa 📍  
15km - ⌚ 5h  
Abteïli 📍




- Une courte étape nous emmène au lac (lorsqu'il a plu) barré par des dunes, dans la zone d'épandage en aval d'Abteïli. De nombreux oiseaux inattendus sont alors observables (canards, échassiers, ...). Les falaises mauves tranchent singulièrement avec le vert dense des palmiers dattiers. Le sable blanc ajoute à ce tableau une note de douceur. Les nomades Ideichili ont pour habitude de s'établir dans ces zones de l'Adrâr au plus fort de la saison sèche. Le printemps approchant, ils reprennent souvent leurs migrations en direction du sud-ouest, vers les pâturages de Bou Nagâ ou de Timassoumit, à la rencontre de la mousson africaine. Nous prenons notre temps pour rejoindre le bivouac, point de rendez-vous avec nos véhicules, au pied de jolies falaises.

🍳 Petit déjeuner	Préparé par l'équipe
🍴 Déjeuner	Préparé par l'équipe
🍴 Dîner	Préparé par l'équipe
🏠 Hébergement	Bivouac saharien


## Jour 14. En voiture au travers l'Adrâr occidental pour rejoindre Atar



- Départ en 4x4 vers le nord. A la mi-journée, nous regagnons l'oued El Abiod, immense fracture collectant les eaux de vastes plateaux habituellement riches en pâturages. De nombreuses petites palmeraies bénéficient d'une eau abondante et peu profonde. Nous atteignons Atar en fin de journée. L'auberge au confort simple et agréable de notre correspondant nous accueille pour le repas du soir et la nuitée.
- La **ville d'Atar** fondée au XVIIème Siècle dans la plaine bordière (bâten) qui s'étale au nord de la grande falaise, est préservée du sable par sa situation géographique. C'est la ville la plus importante de la zone saharienne. Elle fut **ville émirale** par le passé, ville de garnison

Abteïli   
120km - 3h   
Atar 

pour les Américains puis les Français et enfin chef-lieu de région.

 Petit déjeuner

Préparé par l'équipe




 Déjeuner

Préparé par l'équipe

## Jour 15. Vol international au départ d'Atar pour Paris



- Le vol affrété au départ d'Atar est prévu en début d'après-midi pour une arrivée à Paris en fin de journée.

Atar   
3500km - 4h   
Aéroport de Paris 

## Carte itinéraire



## Dates de départ

Début le	Se termine le	Disponible	Statut	Prix
17 Dec 22	31 Dec 22	12	Disponible	985 EUR

## Inclus

---

- Accueil et assistance à l'aéroport d'Atar,
- Transfert puis transport en véhicule 4X4 les J1 , J14 et J15,
- Equipe chamelière pour assistance lors de la randonnée,
- Double encadrement guide mauritanien et guide français formés à nos voyages,
- Tout le matériel de bivouac, de cuisine et intendance (sauf sac de couchage),
- Entrées dans les maisons ayant des manuscrits à Chinguetti,
- La pension complète durant tout le voyage en Mauritanie,
- Maison d'hôtes Jeloua à Nouakchott,
- Auberge confortable à Chinguetti en chambre double (commodités dans les chambres),

## Non inclus

---

- Vol International de Paris - Atar- Paris,
- Les frais de visa à l'entrée sur le territoire mauritanien (55 €),
- Les frais personnels, boissons,
- Dépenses personnelles et pourboires à la convenance de chacun.
- Assurance rapatriement et frais de premier secours

# Informations supplémentaires

---

Basée à Atar, dans le nord de la Mauritanie, **Détours Mauritanie Voyages** est une agence à taille humaine.

Depuis 1994, nous sommes animés par la passion du voyage saharien responsable, libre et serein. Bien implanté dans nos terres de prédilections, notre expertise du terrain, notre rigueur et notre professionnalisme nous permettent de construire des itinéraires personnalisés au plus proche de vos envies et de vous accompagner **dans la plus pure tradition saharienne**.

---

## DÉTOURS MAURITANIE VOYAGES

Société de droit mauritanien au capital de 100 000 MRU. Enregistré au tribunal de commerce de Nouakchott.

RC 102638/GU/23647/911 – NIF 00629469

Agrément Agence de Voyages / Tour Opérateur de type "A", Ministère du Tourisme Nouakchott

## Conditions générales de vente

### Modalité d'inscription

Toute demande d'inscription doit être effectuée par e-mail auprès de l'Agence Locale ou directement en ligne depuis l'Espace Client accessible depuis le site internet de l'Agence Locale ou le site de notre regroupement [www.nomadays.fr](http://www.nomadays.fr).

Pour se connecter à l'Espace Client, il suffit de saisir l'identifiant et le mot de passe déterminés lors de la première connexion.

L'inscription est considérée comme définitive une fois le formulaire de réservation en ligne complété et à réception du règlement de l'acompte et/ou du solde en fonction de la date d'inscription.

Selon les prestations choisies et les règlements du pays, une photocopie du passeport pourra être demandée par l'Agence Locale. En cas de non envoi de la photocopie du passeport dans les délais indiqués par l'Agence Locale, celle-ci ne pourra pas garantir la bonne exécution des prestations réservées.

Une fois le paiement effectué, un e-mail de confirmation est envoyé au Client. Il comprend la confirmation du règlement ainsi que la facture électronique téléchargeable.

Un accusé de réception est envoyé au Client par voie électronique. Dans l'hypothèse où le Client ne recevrait pas l'accusé de réception, la réservation serait néanmoins définitive à compter de sa réception par l'Agence Locale.

### Modalité de paiement

#### Inscription réalisée plus de 30 jours avant la date du départ

Le Client doit payer un acompte de 30% du montant total des prestations réservées. Le solde du séjour doit être versé au plus tard à 30 jours avant la date de début dudit séjour.

#### Inscription réalisée moins de 30 jours avant la date du départ

Le Client doit régler en une seule fois la totalité du montant du voyage.

### Moyens de paiements

À la confirmation de votre réservation, votre agent locale vous préparera votre facture électronique, éditée au nom du collectif d'agences locales Nomadays, agence de voyage dûment immatriculée en France. Les paiements se font soit :

- par carte bancaire en ligne et sans frais, depuis les liens de paiements disponibles sur la facture électronique.
- par virement bancaire sur le compte de l'agence de voyage Nomadays, basée en France et dûment immatriculée.

La facture électronique est mise à jour à chaque réception de paiement, et reste consultable à tout moment depuis l'Espace Client. Elle est entre autre téléchargeable et imprimable.

## Conditions d'annulation

### Conditions et frais d'annulation

Dans le cas où le Client se trouverait dans l'obligation d'annuler le voyage, il devra en informer l'Agence Locale et son assureur par tout moyen écrit permettant d'avoir un accusé réception, dès la survenance du fait générateur de cette annulation. La date d'émission de l'écrit sera retenue comme date d'annulation pour la facturation des frais d'annulation. En règle générale, la compagnie d'assurance apprécie, en fonction des documents que le Client lui communique directement, la date du fait générateur à l'origine de la décision d'annuler le voyage pour accepter de rembourser les frais d'annulation.

#### Barème des frais d'annulation totale :

- plus de 45 jours avant la date de départ : 30% du prix total TTC du voyage
- de 44 à 31 jours avant la date de départ : 40% du prix total TTC du voyage
- de 30 à 14 jours avant la date de départ : 50% du prix total TTC du voyage
- de 13 à 7 jours avant la date de départ : 75% du prix total TTC du voyage
- moins de 7 jours avant la date de départ : 100% du prix total TTC du voyage

#### Barème des frais d'annulation partielle, sauf cas particuliers :



Si un voyageur inscrit à un voyage privatisé annule sa participation, alors que le voyage est maintenu pour les autres participants :

- pour les prestations personnelles (non partagées) : le barème des frais d'annulation ci-dessus sera appliqué pour le voyageur qui annule.
- pour les prestations partagées : des frais égaux à 100%, quelle que soit la date d'annulation, seront facturés au participant qui annule sur sa quote-part des prestations partagées du voyage.

Lorsque plusieurs clients se sont inscrits sur un même dossier et que l'un d'eux annule son voyage, les frais d'annulation sont prélevés sur les sommes encaissées pour ce dossier, quel que soit l'auteur du versement.

En cas d'annulation, pour quelque raison que ce soit, les frais extérieurs au voyage souscrit chez l'Agence Locale et engagés par le Client tels que, frais de transport jusqu'au lieu de départ du voyage et retour au domicile (billets d'avion, de train ou de bus), frais d'obtention des visas, documents de voyages, frais de vaccination, ne pourront faire l'objet d'un quelconque remboursement.

## Cession de contrat

En cas de cession du contrat, le Client est tenu d'en informer l'Agence Locale au plus tard 7 jours avant le départ par e-mail. Cette cession est possible sous réserve de disponibilité du transport aérien et du niveau adéquat du cessionnaire. Elle pourra entraîner des coûts supplémentaires (notamment en cas de modification de billet d'avion et de prestations nominatives), qui seront facturés au cessionnaire désigné. En tout état de cause, le cédant et le cessionnaire sont tenus solidairement du paiement du prix du voyage et des frais complémentaires éventuels.

## Passeport et visa

### **VOTRE PASSEPORT EN COURS DE VALIDITÉ :**

Votre passeport en cours de validité et valable 6 mois après la fin du séjour en Mauritanie.

Il est important de vérifier que votre passeport **porte bien votre signature**, que sa **validité est suffisante** et qu'il y a **assez de pages libres** pour y apposer le visa.

---

### **L'OBTENTION DU VISA BIOMÉTRIQUE :**

Il est obligatoire pour toutes personnes souhaitant visiter la Mauritanie.

### **Le E-Visa obtenu en arrivant sur le territoire mauritanien.**

Pour nos voyages, il s'obtient en arrivant **sur le territoire mauritanien à Atar et/ou à Nouakchott**.

Il coûte **55 €uros** (en espèce avec l'appoint en billet) qui sont à payer à l'arrivée, à l'obtention du E- visa.

**Aucun document est nécessaire pour l'obtention du Visa.**

---

### **VOS DOCUMENTS DE VOYAGE :**

Votre passeport en cours de validité,

Vos billets d'avion internationaux,

Votre contrat d'assurances rapatriement/frais premier secours,

Votre carnet de vaccination si possible mais non obligatoire, Votre carte de groupe sanguin si possible.

## Assurance

### **ASSURANCES ANNULATION ET ASSISTANCE**

Pour participer à nos voyages, vous devez impérativement être assuré en assistance-rapatriement et frais médicaux à l'étranger.

**Détours Mauritanie Voyages** vous encourage à prendre connaissance du contrat spécifique élaboré avec notre partenaire **CHAPKA ASSURANCES et AXA ASSISTANCE**.

Pour souscrire à une assurance, connaître les garanties et les tarifs, suivez le lien ci-dessous.

**[CAP EXPLORER : La solution d'assurance complète conçue pour vivre sereinement votre voyage !](#)**

Choisissez la formule qui vous correspond le mieux:

- Explorer'Multirisque
- Explorer'Annulation
- Explorer'Assistance
- Explorer' Complémentaire Carte Bancaire

### **Spécifiques à nos voyages, nous suggérons fortement d'y souscrire.**

Si vous choisissez de souscrire à l'une de ces formules, la convention détaillant l'ensemble des garanties et les modalités de déclaration du sinistre sont disponibles sur le site Internet de l'assureur.

**Détours Mauritanie Voyages** en aura connaissance, mais seul le participant est responsable du respect des procédures de déclaration de tout sinistre. Le participant doit donc conserver cette convention avec lui pendant toute la durée de son voyage.