

# En pays Oulad Sassi - Sur les traces des Nomades



Jours:	15
Prix:	895 EUR Vol international non inclus
Confort:	★★★★☆☆
Difficulté:	★★★★☆☆
	🐪 Randonnée chamelière
	🐪 Hors des sentiers battus 🐪 Vie nomade


Notre **randonnée chamelière** se déroule sur le territoire de la **tribu des Oulad Sassi** de la confédération des Ideichily. La **partie occidentale de l'Adrar Mauritanien** offre une très grande diversité de paysages. Le plateau est quadrillé par un dense réseau de failles d'origine tectonique où s'écoulent les oueds. Ici les ergs blonds viennent s'échouer contre les lames redressées de grès noirs. L'érosion a modelé les paysages au fil des millénaires.

En fond de vallée, la douceur des palmeraies se singularise des abrupts et austères massifs montagneux. Dans de secrètes entailles sont enchâssées des gueltas aux eaux limpides. Les **cultivateurs sédentaires**, établis dans les palmeraies, poursuivent leur vie traditionnelle dans ce Sahara qui peut être généreux. Sur les plateaux environnants, les nomades en quête de pâturage pour leurs troupeaux rythment leur temps de longs déplacements saisonniers à la recherche des pluies salvatrices. Leurs tentes blanches ou brunes sont là, à l'abri des regards, dans les mouvements de terrain. Ici en Adrar central, la **complémentarité entre ces deux nécessités de vie** prend toute sa force.

---XXX---

Ce voyage est d'un **niveau modéré soutenu** : 5 à 8 heures de marche par jour. Excellente condition physique nécessaire car les étapes peuvent être longues. Il faut être capable de maintenir ce rythme pendant plusieurs jours dans des terrains peu aisés. Cette région de l'Adrar est basse en altitude, il peut y faire très chaud. En cliquant sur le lien, vous trouverez tous les niveaux de difficulté de nos voyages.

## Jour 1. Vol au départ de Paris pour Atar



Aéroport de Paris 📍  
✈️ 3500km - ⌚ 4h  
Atar 📍  
🚗 86km - ⌚ 1h 30m  
Chinguetti 📍

- Le vol affrété au départ d'Atar est prévu en début d'après-midi pour une arrivée à Paris en fin de journée.
- Transfert en véhicules 4x4 pour rejoindre l'ancienne cité de Chinguetti (2h environ de trajet).  
La piste pour monter sur le plateau (dhar) est, à ce jour bonne, mais elle peut être dégradée par les pluies qui surviennent en fin d'été.  
Si nous en avons le temps, visite de la vieille ville : bibliothèque(s), palmeraies et jardins. Si non, cette visite est remise au lendemain matin.

- **L'ancienne cité de Chinguetti**  
**Chinguetti** fut fondée par les Ida Ouali vers 1525, en amont d'Abweyr, aujourd'hui disparue, elle même créée en 1261.  
L'étymologie probable du toponyme shingitî serait :

- puits du cheval, du soninké : si : puits + n : de + gedé : cheval.

Chinguetti fut le centre commercial le plus actif et la ville la plus importante du **Sahara occidental**. Elle fut considérée par les Mauritaniens comme la **7ème ville sainte de l'Islam** avec ses 11 mosquées, ses 100 puits et son cercle de savants.

En 1675, un massacre perpétré par une partie des Ida-ou-Ali entraîna l'éclatement du groupe dont les survivants fondèrent un autre ksar dans le Tagant, **Tidjikja**.

Il ne reste aujourd'hui qu'une seule mosquée et le souvenir des périodes prospères...

Les principales tribus qui composent sa population sont les Ida-ou-Ali, les Laghlal et les Oulad Gheilan.

Avec leurs ruelles étroites et tortueuses, leurs nombreuses impasses, leurs maisons basses et sombres à base de matériaux locaux, leur quasi-absence de places et d'espaces communautaires, **Chinguetti** et **Wadâne** ont une structure de vieux ksour densément blottis autour de leurs mosquées.

## Jour 2. En piste pour l'Adrâr occidental



Chinguetti 📍  
🚗 150km - ⌚ 6h  
Oued El Bhair 📍

- Nous poursuivons notre transfert en véhicule 4x4. L'erg Warane se développe au sud de la ville. Nous le longeons sur une quarantaine de kilomètres. Puis, après avoir coupé le cordon gréseux de Zarga, par des plateaux de grès noir, nous atteignons les zones fracturées de la bordure de l'Adrâr. L'oued Timinit franchi, nous roulons maintenant sur des regs dénudés entrecoupés d'oueds abritant quelques palmeraies. En milieu d'après-midi, les véhicules s'engagent dans une raide et caillouteuse descente qui mène en fond de vallée ; nous rejoignons notre équipe chamélière dans (Tarf Laghmagh). Ici, en Adrâr central, les paysages tranchent d'avec les horizons rectilignes du grand dhar de Chinguetti. Le relief est mouvementé et les crêtes de grès noir dominant de profondes vallées en auge. Après les avoir déchargés, les véhicules repartent sur Atar. Nous bivouaquons sur la rive de l'oued El Bhair.

☕ Petit déjeuner	Auberge Escale de Chinguetti
🍷 Déjeuner	Préparé par l'équipe Auberge Escale de Chinguetti
🍴 Dîner	Préparé par l'équipe Auberge Escale de Chinguetti
🏠 Hébergement	Bivouac saharien Auberge Escale de Chinguetti

## Jour 3. A pied entre villages, gorges et les dunes de Taffoujert



Oued El Bhair 📍  
15km - ⌚ 5h  
Erg Taffoujert 📍

- #####Déroulement quotidien de la randonnée chamélière :  
En Mauritanie, le rythme est en général le suivant :  
**Réveil au lever du jour.** Au moment du petit déjeuner, chaque participant apporte son sac de voyage et son matelas afin que les chameliers puissent sans tarder répartir les charges et bâter les animaux.  
**Départ entre 7 h et 8 h**, et marche jusqu'à 11 h ou 12 h suivant les saisons et les étapes.  
**La pause de midi** peut être longue en raison des heures chaudes du milieu du jour. Les chameaux sont systématiquement déchargés et poussés vers le pâturage.  
**Après le déjeuner** : 2h 30 à 3h de marche, suivant les étapes.  
**Arrivée en fin de journée au bivouac**, ce qui laisse libre le début de soirée avant le repas et la veillée.
- Début de la randonnée chamélière. Les falaises mauves tranchent singulièrement avec le vert dense des palmiers dattiers.  
Le sable blanc ajoute à ce tableau une note de douceur. A pied, nous cheminons tantôt en fond de vallée, tantôt sur les corniches rocheuses pour atteindre les Gleïtat El Hamar qui sont des trous d'eau enchâssés dans une fracture de la roche.  
Nous y avons découvert une petite station de peintures rupestres en 1998. Nous revenons progressivement dans la zone d'épandage de l'oued Abteilli. Le campement est établi en bordure nord de l'erg Taffoujert.

☕ Petit déjeuner	Préparé par l'équipe
🍷 Déjeuner	Préparé par l'équipe
🍴 Dîner	Préparé par l'équipe
🏠 Hébergement	Bivouac saharien

## Jour 4. Navigation hauturière en direction de la montagne noire



Erg Taffoujert 📍  
16km - ⌚ 5h 30m  
Guelb Ajat 📍

- Les grandes dunes de l'erg Taffoujert se développent quasiment jusqu'à la dépression naturelle de l'oued El Khatt, entre les plateaux de l'Adrâr occidental et du Tagant.  
En coupant les premières dunes de la partie septentrionale de l'erg, nous découvrons l'oued Tibounkrine. Cet oued magnifique dévoile son alignement d'arbres aux essences variées et s'enfonce dans l'erg blond. Lors des années prospères, de nombreux jardins s'échelonnent sur tout le sillon que décrit l'oued. Au loin, le guelb Ajat se dresse et impose sa masse sombre, au-dessus des sables. L'aklé, certaines années, est très serré et la caravane avance à grand peine et évite parfois le massif par le nord. Nous coupons l'aklé qui nous sépare du guelb Ajat. Nous nous installons pour la nuit au pied de ce piton rocheux.
- Dans de petites vallées, de temps en temps, des puits temporaires sont creusés. Les nomades Ideichili ont pour habitude de s'établir dans ces zones de l'Adrâr au plus fort de la saison sèche. Le printemps approchant, ils reprennent souvent leurs migrations en direction du sud-ouest, vers les pâturages de Bou Nagâ ou de Timassoumit, à la rencontre de la mousson africaine.  
Les Oulad Sassi font partie de la confédération tribale des Ideichili. De tout temps les Ideichili ont joui d'une certaine autonomie par rapport aux tribus Hassan et à l'autorité amirale. Ils furent une source de contestation quasi permanente aux divers pouvoirs successifs. La pénétration française en Mauritanie fut un temps déstabilisée par la mort de X. Coppolani (chef de la mission de pacification en Mauritanie), tué à Tidjikja le 12 mai 1905 par une bande armée essentiellement constituée de gens de la tribu Ideichili.

☕ Petit déjeuner	Préparé par l'équipe
🍷 Déjeuner	Préparé par l'équipe
🍴 Dîner	Préparé par l'équipe
🏠 Hébergement	Bivouac saharien

## Jour 5. Les douceurs de la dépression de Bou Aboun



Guelb Ajat 📍  
16km - ⌚ 6h  
Bou Aboun 📍

- Contournant le guelb Ajat par le nord, nous retrouvons les dunes pour atteindre la petite palmeraie de Lourdiyya qui nous accueille pour la pause de midi. En suivant un axe de marche plein nord et après avoir franchi un petit col, en contrebas, se déploie la superbe et généreuse vallée de Bou Aboun. Les sables blancs contrastent fortement avec les roches cuites par le soleil.
- Le fond de la cuvette peut n'être, certaines années, qu'un immense champ de cultures traditionnelles comme le mil, le sorgho ou une variété de cucurbitacée du nom de voundi en hassaniyya.  
Ce légume est très important dans l'alimentation des maures. La chair n'est que peu utilisée mais les gros pépins sont séchés et moulus. La farine ainsi obtenue entre dans la composition des bouillies pour les enfants, de la soupe pour le mois de ramadan. Parfois, lorsque le ciel se montre beaucoup moins généreux, seuls les acacias occupent l'espace. Bou Aboun est alors rendu au silence du désert.

☕ Petit déjeuner	Préparé par l'équipe
🍷 Déjeuner	Préparé par l'équipe
🍴 Dîner	Préparé par l'équipe
🏠 Hébergement	Bivouac saharien

## Jour 6. Un reg aux cailloux noire et le rebord de l'Adrâr



Bou Aboun 📍

- Après avoir quitté le fond de la dépression par des sentiers caravaniers tracés par des siècles d'échanges commerciaux, nous atteignons les deux gueltas El Boul.  
L'austérité minérale du reg reprend ses droits. Au nord-ouest s'élève une chaîne de montagne et, de son point haut, le panorama est magnifique.  
A l'ouest, derrière les derniers ressauts de l'Adrâr, se développent les grands massifs de dunes de l'Inchiri et du Trarza qui s'échappent d'une traite vers l'océan Atlantique.  
En contrebas, les bosquets de palmiers de Foum Tiguent s'étalent dans la vallée. La bordure ouest de l'Adrâr est pratiquement atteinte. Les diverses strates de grès sont très redressées et, ayant glissées et s'étant

18km - ⌚ 6h  
Foum Tiguent 📍

décalées les unes par rapport aux autres, elles laissent apparaître de larges sillons colonisés par les oueds. Cette configuration géomorphologique caractérise la partie occidentale de l'Adrâr. Au nord de la palmeraie de Foum Tiguent, sur des sables blancs qui montent à l'assaut des grès, nous établissons notre camp.

🍲 Petit déjeuner	Préparé par l'équipe
🍽️ Déjeuner	Préparé par l'équipe
🍷 Dîner	Préparé par l'équipe
🏠 Hébergement	Bivouac saharien

## Jour 7. La gorge de Hnouk, falaises et palmeraies



Foum Tiguent 📍  
14km - ⌚ 5h  
Hnouk 📍

- Malgré une occupation humaine importante, il nous arrive d'observer une faune très représentative des régions sahariennes. Le chacal doré (*Canis aureus*) est bien représenté ainsi que le fennec (*Fennecus zerda*) et le renard famélique (*Vulpes rueppelli*). Quelques hyènes tachetées (*Crocuta crocuta*) prélèvent de temps en temps des animaux (chèvres ou moutons) dans les troupeaux. Le ratel du Cap (*Mellivora capensis*) et le porc-épic (*Hystrix cristata*) sont aussi présents. Chez les félins, il nous a été possible d'observer des chats des sables (*Felis margarita*) et en automne 1998, un ou des gros félins non réellement identifiés, ont circulé dans tout l'arc de l'Adrâr. Il pourrait s'agir de guépards (*Acinonyx jubatus*), ou plus vraisemblablement de caracals. Leurs migrations ont été suivies grâce aux déprédations qu'ils commettaient sur les troupeaux d'ânes des campements. Il semble qu'ils auraient pisté les transhumances des nomades Ideï Boussat du Hodh en direction du nord de la Mauritanie.
- En cheminant entre roche et sable nous atteignons le petit village de E-n-Terguent. Là aussi, le long de l'oued N'Beika se suivent des chapelets de palmeraies et de jardins. Nous poursuivons notre route en direction du défilé d'Hnouk. Nous passons la nuit en amont du défilé.

🍲 Petit déjeuner	Préparé par l'équipe
🍽️ Déjeuner	Préparé par l'équipe
🍷 Dîner	Préparé par l'équipe
🏠 Hébergement	Bivouac saharien

## Jour 8. Entre les barkhanes et le plateau



Hnouk 📍  
18km - ⌚ 6h  
El Mghaïmin 📍

- Nous remontons l'oued Hnouk, par la rive droite. Adossées contre les massifs rocheux, d'imposantes dunes servent de support aux multiples villages constitués de tikkits et maghmeuls traditionnelles. Du village de Nouïb, nous franchissons un dernier massif de dunes et nous accédons à l'oued El Mghaïmin. Dans les points bas en bordure de l'oued, le ruban vert des palmiers laisse parfois place à d'épais bosquets de tamaris. La végétation, sans être très dense, est très diversifiée. Les grara ou jardins sont cultivés en périodes favorables. Sur notre axe de marche, une zone de roches érodées se profile et les langues de sable montent à l'assaut des pitons relevés. Ici encore, les grès sont tourmentés, érodés en tours, ruines envahies par les sables. Le bivouac est établi dans l'oued Eker.

🍲 Petit déjeuner	Préparé par l'équipe
🍽️ Déjeuner	Préparé par l'équipe
🍷 Dîner	Préparé par l'équipe

## Jour 9. En direction de la gorge à la mémoire des autruches



El Mghaïmin 📍  
20km - ⌚ 6h 30m  
Oudeï En Na'am 📍

- Cet oued nous conduit jusqu'à la ligne de partage des eaux et nous poursuivons en direction de l'Oudeï En Na'am qui, perpendiculaire à nous, est blotti au fond d'une vallée. Un superbe ensemble de barkhanes couvre le fond de l'oued avant que, vers l'ouest, il ne s'engouffre entre des parois resserrées.


🍳 Petit déjeuner | Préparé par l'équipe

🍷 Déjeuner | Préparé par l'équipe

🍴 Dîner | Préparé par l'équipe

🏠 Hébergement | Bivouac saharien

## Jour 10. Le gros bourg d'El Meddah, villages et palmeraies



Oudeï En Na'am 📍  
16km - ⌚ 5h  
El Meddah 📍

- La guelta de Tajemleilit, enchâssée dans un canyon étroit, laisse échapper au milieu des palmiers un mince ruisseau d'eau claire sur environ 800 mètres. En suivant la gorge, nous débouchons sur les premiers palmiers de l'opulente région de l'Amatlich. Ayant rejoint le plateau, nous surplombons maintenant la vallée d'El Meddah.

Ici, coincée entre les grandes dunes de l'erg Amatlich et les falaises mauves de l'Adrâr, la bourgade d'El Meddah se développe et prospère malgré son isolement. La société maure vit en quasi-autarcie et sur un rythme établi depuis des siècles. Après avoir traversé El Meddah, nous bivouaquons, immergés dans les dunes de l'Amatlich.

🍳 Petit déjeuner | Préparé par l'équipe

🍷 Déjeuner | Préparé par l'équipe

🍴 Dîner | Préparé par l'équipe

🏠 Hébergement | Bivouac saharien

## Jour 11. Immersion dans les dunes



El Meddah 📍  
14km - ⌚ 5h  
Erg Amatlich 📍

- Les grands massifs de dunes se développent, parallèles les uns aux autres et perpendiculaires à l'axe des vents dominants. Les grands couloirs interdunaires permettent une circulation caravanière relativement facile. Nous coupons le massif en enchaînant les lignes de somptueuses crêtes. Au nord de l'erg, la roche reprend ses droits. Elle est fracturée, érodée et forme à quelques endroits de véritables labyrinthes. Des gueltas, comme Azoueïga, sont nichées au fond des canyons et conservent une eau superbe. La végétation exubérante abrite des myriades d'oiseaux et d'insectes de toutes sortes. Nous regagnons le doux écrin des dunes pour la nuit.

🍳 Petit déjeuner | Préparé par l'équipe

🍷 Déjeuner | Préparé par l'équipe

🍴 Dîner | Préparé par l'équipe

🏠 Hébergement | Bivouac saharien



## Jour 12-13. Une faille, des palmiers et de l'eau



Erg Amatlich ♡  
15km - ⌚ 5h  
Azoueiga ♡

- Nous longeons la bordure de l'erg et les lignes pures des dunes guident nos pas. Au nord se déploie, en alternance de couleurs, le liserai d'un vert intense des palmeraies puis une mosaïque de verts composée par différentes essences arborées comme les Acacias raddiana (Talha), Balanites aegyptiaca (Teichot), Boscia senegalensis (Eizine). Puis vient la bordure sombre du massif de l'Ibi el Akhdar au pied duquel se blottissent quelques villages.

---

☕ Petit déjeuner	Préparé par l'équipe
🍴 Déjeuner	Préparé par l'équipe
🍷 Dîner	Préparé par l'équipe
🏠 Hébergement	Bivouac saharien

## Jour 14. La bordure septentrional de l'Amatlich, puis retour à la capitale de l'Adrâr Et Tmar




Azoueiga ♡  
8km - ⌚ 3h  
Graret El Vras ♡  
🚗 55km - ⌚ 2h  
Atar ♡

- A la mi-journée, nous regagnons les véhicules qui assurent notre transfert en direction de Atar que nous atteignons en fin de journée. L'auberge confort et agréable de notre correspondant nous accueille pour le repas du soir et la nuitée.

---

☕ Petit déjeuner	Préparé par l'équipe
🍴 Déjeuner	Préparé par l'équipe

## Jour 15. Vol en direction de Paris



Atar ♡  
✈ 3500km - ⌚ 4h  
Aéroport de Paris ♡

- Le vol affrété au départ d'Atar est prévu en début de matinée pour une arrivée à Paris en milieu d'après-midi.

# Carte itinéraire



## Dates de départ

Début le	Se termine le	Disponible	Statut	Prix
12 Nov 22	26 Nov 22	8	Disponible	895 EUR

## Inclus

- Accueil et assistance à l'aéroport d'Atar,
- Transfert puis transport en véhicule 4X4 du J1, J2, J14 et J15,
- Equipe chamelière pour assistance lors de la randonnée,
- Guide local francophone averti et formé à nos voyages,
- Tout le matériel de bivouac, de cuisine et intendance ( sauf sac de couchage),
- La pension complète durant tout le voyage en Mauritanie,
- Auberge de bon confort à Atar , en chambre double ( commodité dans les chambres),
- Auberge simple à Chinguetti.

## Non inclus

- Les vols internationaux,
- Les assurances (maladie, accident, annulation...)
- Les frais de visa à l'entrée sur le territoire mauritanien,
- Les frais personnels, boissons,
- Les pourboires à la convenance de chacun,
- Assurance et rapatriement.

# Informations supplémentaires

---

Basée à Atar, dans le nord de la Mauritanie, **Détours Mauritanie Voyages** est une agence à taille humaine.

Depuis 1994, nous sommes animés par la passion du voyage saharien responsable, libre et serein. Bien implanté dans nos terres de prédilections, notre expertise du terrain, notre rigueur et notre professionnalisme nous permettent de construire des itinéraires personnalisés au plus proche de vos envies et de vous accompagner **dans la plus pure tradition saharienne**.

---

## DÉTOURS MAURITANIE VOYAGES

Société de droit mauritanien au capital de 100 000 MRU. Enregistré au tribunal de commerce de Nouakchott.

RC 102638/GU/23647/911 – NIF 00629469

Agrément Agence de Voyages / Tour Opérateur de type "A", Ministère du Tourisme Nouakchott

## Conditions générales de vente

### Modalité d'inscription

Toute demande d'inscription doit être effectuée par e-mail auprès de l'Agence Locale ou directement en ligne depuis l'Espace Client accessible depuis le site internet de l'Agence Locale ou le site de notre regroupement [www.nomadays.fr](http://www.nomadays.fr).

Pour se connecter à l'Espace Client, il suffit de saisir l'identifiant et le mot de passe déterminés lors de la première connexion.

L'inscription est considérée comme définitive une fois le formulaire de réservation en ligne complété et à réception du règlement de l'acompte et/ou du solde en fonction de la date d'inscription.

Selon les prestations choisies et les règlements du pays, une photocopie du passeport pourra être demandée par l'Agence Locale. En cas de non envoi de la photocopie du passeport dans les délais indiqués par l'Agence Locale, celle-ci ne pourra pas garantir la bonne exécution des prestations réservées.

Une fois le paiement effectué, un e-mail de confirmation est envoyé au Client. Il comprend la confirmation du règlement ainsi que la facture électronique téléchargeable.

Un accusé de réception est envoyé au Client par voie électronique. Dans l'hypothèse où le Client ne recevrait pas l'accusé de réception, la réservation serait néanmoins définitive à compter de sa réception par l'Agence Locale.

### Modalité de paiement

#### Inscription réalisée plus de 30 jours avant la date du départ

Le Client doit payer un acompte de 30% du montant total des prestations réservées. Le solde du séjour doit être versé au plus tard à 30 jours avant la date de début dudit séjour.

#### Inscription réalisée moins de 30 jours avant la date du départ

Le Client doit régler en une seule fois la totalité du montant du voyage.

### Moyens de paiements

À la confirmation de votre réservation, votre agent locale vous préparera votre facture électronique, éditée au nom du collectif d'agences locales Nomadays, agence de voyage dûment immatriculée en France. Les paiements se font soit :

- par carte bancaire en ligne et sans frais, depuis les liens de paiements disponibles sur la facture électronique.
- par virement bancaire sur le compte de l'agence de voyage Nomadays, basée en France et dûment immatriculée.

La facture électronique est mise à jour à chaque réception de paiement, et reste consultable à tout moment depuis l'Espace Client. Elle est entre autre téléchargeable et imprimable.

## Conditions d'annulation

### Conditions et frais d'annulation

Dans le cas où le Client se trouverait dans l'obligation d'annuler le voyage, il devra en informer l'Agence Locale et son assureur par tout moyen écrit permettant d'avoir un accusé réception, dès la survenance du fait générateur de cette annulation. La date d'émission de l'écrit sera retenue comme date d'annulation pour la facturation des frais d'annulation. En règle générale, la compagnie d'assurance apprécie, en fonction des documents que le Client lui communique directement, la date du fait générateur à l'origine de la décision d'annuler le voyage pour accepter de rembourser les frais d'annulation.

#### Barème des frais d'annulation totale :

- plus de 45 jours avant la date de départ : 30% du prix total TTC du voyage
- de 44 à 31 jours avant la date de départ : 40% du prix total TTC du voyage
- de 30 à 14 jours avant la date de départ : 50% du prix total TTC du voyage
- de 13 à 7 jours avant la date de départ : 75% du prix total TTC du voyage
- moins de 7 jours avant la date de départ : 100% du prix total TTC du voyage

#### Barème des frais d'annulation partielle, sauf cas particuliers :



Si un voyageur inscrit à un voyage privatisé annule sa participation, alors que le voyage est maintenu pour les autres participants :

- pour les prestations personnelles (non partagées) : le barème des frais d'annulation ci-dessus sera appliqué pour le voyageur qui annule.
- pour les prestations partagées : des frais égaux à 100%, quelle que soit la date d'annulation, seront facturés au participant qui annule sur sa quote-part des prestations partagées du voyage.

Lorsque plusieurs clients se sont inscrits sur un même dossier et que l'un d'eux annule son voyage, les frais d'annulation sont prélevés sur les sommes encaissées pour ce dossier, quel que soit l'auteur du versement.

En cas d'annulation, pour quelque raison que ce soit, les frais extérieurs au voyage souscrit chez l'Agence Locale et engagés par le Client tels que, frais de transport jusqu'au lieu de départ du voyage et retour au domicile (billets d'avion, de train ou de bus), frais d'obtention des visas, documents de voyages, frais de vaccination, ne pourront faire l'objet d'un quelconque remboursement.

## Cession de contrat

En cas de cession du contrat, le Client est tenu d'en informer l'Agence Locale au plus tard 7 jours avant le départ par e-mail. Cette cession est possible sous réserve de disponibilité du transport aérien et du niveau adéquat du cessionnaire. Elle pourra entraîner des coûts supplémentaires (notamment en cas de modification de billet d'avion et de prestations nominatives), qui seront facturés au cessionnaire désigné. En tout état de cause, le cédant et le cessionnaire sont tenus solidairement du paiement du prix du voyage et des frais complémentaires éventuels.

## Passeport et visa

### **VOTRE PASSEPORT EN COURS DE VALIDITÉ :**

Votre passeport en cours de validité et valable 6 mois après la fin du séjour en Mauritanie.

Il est important de vérifier que votre passeport **porte bien votre signature**, que sa **validité est suffisante** et qu'il y a **assez de pages libres** pour y apposer le visa.

---

### **L'OBTENTION DU VISA BIOMÉTRIQUE :**

Il est obligatoire pour toutes personnes souhaitant visiter la Mauritanie.

### **Le E-Visa obtenu en arrivant sur le territoire mauritanien.**

Pour nos voyages, il s'obtient en arrivant **sur le territoire mauritanien à Atar et/ou à Nouakchott.**

Il coûte **55 €uros** (en espèce avec l'appoint en billet) qui sont à payer à l'arrivée, à l'obtention du E- visa.

**Aucun document est nécessaire pour l'obtention du Visa.**

---

### **VOS DOCUMENTS DE VOYAGE :**

Votre passeport en cours de validité,

Vos billets d'avion internationaux,

Votre contrat d'assurances rapatriement/frais premier secours,

Votre carnet de vaccination si possible mais non obligatoire, Votre carte de groupe sanguin si possible.

## Assurance

### **ASSURANCES ANNULATION ET ASSISTANCE**

Pour participer à nos voyages, vous devez impérativement être assuré en assistance-rapatriement et frais médicaux à l'étranger.

**Détours Mauritanie Voyages** vous encourage à prendre connaissance du contrat spécifique élaboré avec notre partenaire **CHAPKA ASSURANCES et AXA ASSISTANCE.**

Pour souscrire à une assurance, connaître les garanties et les tarifs, suivez le lien ci-dessous.

**[CAP EXPLORER : La solution d'assurance complète conçue pour vivre sereinement votre voyage !](#)**

Choisissez la formule qui vous correspond le mieux:

- Explorer'Multirisque
- Explorer'Annulation
- Explorer'Assistance
- Explorer' Complémentaire Carte Bancaire

### **Spécifiques à nos voyages, nous suggérons fortement d'y souscrire.**

Si vous choisissez de souscrire à l'une de ces formules, la convention détaillant l'ensemble des garanties et les modalités de déclaration du sinistre sont disponibles sur le site Internet de l'assureur.

**Détours Mauritanie Voyages** en aura connaissance, mais seul le participant est responsable du respect des procédures de déclaration de tout sinistre. Le participant doit donc conserver cette convention avec lui pendant toute la durée de son voyage.