

Le grand raid entre Adrâr et Tagant



Jours:	15
Prix:	- Vol international non inclus
Confort:	★★★★☆
Difficulté:	★☆☆☆☆
	📍 Aventure, exploration et expédition
	📍 Désert 📍 Faune et Flore
	📍 Hors des sentiers battus

Ce **grand raid en voiture** nous entraîne dans les deux plus belles régions de Mauritanie. Ce voyage est un trait d'union entre le **Sahara et le Sahel**.

En venant de l'ouest, après avoir franchi les regs infinis soulignés de ruban de sable de l'Inchiri, puis les massifs épars de l'Amsaga, l'**Adrâr mauritanien** se singularise par de hautes falaises abruptes qui s'étalent entre la Kediet ej Jill, au nord, jusqu'à la dépression du Khatt méridional, au sud, sur près de 600 km.

La série de plateaux gréseux (grès quartziques) appartient à l'extrémité sud-ouest du bassin d'**Arawane-Taoudeni**.

A l'est le plateau se perd sous les puissantes dunes de la **Magtheir et de l'erg Wârane**.

Le Tagant est une terre de contrastes : Sahel et Sahara à la fois. C'est une région montagneuse située au centre de la Mauritanie. La véritable prononciation, celle des autochtones, est d'ailleurs : Taganet.

Moins compacte que l'Adrar, le Tagant est formé d'un ensemble de plateaux gréseux de 100 à 450 m d'altitude, plus élevés dans le sud du massif, et séparés les uns des autres par des vallées en gorge ou largement ouvertes, dans lesquelles sont établies de petites oasis avec leurs palmeraies.

Ce voyage est d'un niveau de difficulté **facile**. En cliquant sur le lien, vous trouverez tous les [niveaux de difficulté de nos voyages](#).

Jour 1. Vol international pour Atar, continuation direct vers le plateau de l'Adrar



Aéroport de Paris 📍
✈️ 3500km - ⌚ 4h
Atar 📍

Aéroport de Paris - Atar

- Départ de Paris par vol affrété. Après les formalités et la récupération des bagages, vous retrouvez nos équipes qui vous attendent dans le hall de l'aérogare.
A Atar, un déjeuner est prévue dans une auberge au confort agréable.

🍴 Déjeuner	Auberge des Caravanes Atar
🍷 Dîner	Auberge des Caravanes Atar
🏠 Hébergement	Auberge des Caravanes Atar





Jour 2. L'erg Magtheir







Atar - Aderg

- Plein Est, nous longeons la falaise principale de l'Adrâr. La **sebkh** **Chemchane** forme une vaste dépression que nous appelons le *baten* (ventre).
Ce long couloir nous emmène aux **puits de Naïtiri**.







Atar 
 170km -  5h
Aderg 

L'**inselberg d'Aderg** se dresse au dessus des dunes de l'**erg Maghteir**.

 Petit déjeuner	Auberge des Caravanes Atar
 Déjeuner	Préparé par l'équipe
 Dîner	Préparé par l'équipe
 Hébergement	Bivouac saharien





Jour 3. Entre l'erg Maghteir et El Beyyed



Aderg 
 70km -  2h
El Beyyed 

Aderg - El Beyyed

- L'**erg Makhteir** fait parti de ces puissants massif de dunes courant de l'ouest algérien, à l'ouest de la Saoura jusqu'aux rivages de l'Atlantique. Naissant sous le nom général d'**Erg Chech**, il finit sa course dans l'océan sous le nom d'Azefal. Un cap du plateau de l'Adrar se dresse comme une proue de navire, le **tarf Tazazmout**. Il marque l'entrée du couloir menant à un haut lieu du Sahara mauritanien, **El Beyyed**.

 Petit déjeuner	Préparé par l'équipe
 Déjeuner	Préparé par l'équipe
 Dîner	Préparé par l'équipe
 Hébergement	Bivouac saharien

Jour 4. Wadâne, Tin Labbe et Meyateg



El Beyyed 
 72km -  4h
Guelb Er Rîchat (Camp
Boisé) 
 50km -  2h
Wadane 

El Beyyed - Guelb Er Rîchat (Camp Boisé)

- Par une piste très cassante, nous montons sur le plateau de l'Adrâr oriental. Un crochet à l'ouest permet d'aller admirer un des plus beaux sites pariétales de l'Adrâr à la tête d'Ouan an Amourt. Des centaines de bovidés gravés ... et, avec de la chance ... une montre pendue à la branche d'un petit acacia ...

Le plateau d'Azilal a été par le passé un grand territoire de chasse à la gazelle, voir l'addax aujourd'hui complètement disparues.

La **boutonnière du Taguenze** s'ouvre sur le **Guelb Er Richat** et après avoir traversé ce grand reg rocheux, nous atteignons les premiers bombements des Rîchat.

- Le Guelb er Richât :**

Le **dôme arasé du Guelb Er Richât**, qui apparaît au cours du secondaire, se situe aux confins des noires montagnes de l'**Adrâr mauritanien**, à l'ouest, et des plates immensités de cailloux, de dalles rocheuses et de dunes du bassin de Taoudenni, à l'est.

L'étrange système de crêtes concentriques des **Richât** est si imposant qu'il apparaît aujourd'hui sur toutes les cartes, même à petite échelle.

Richât est le pluriel de richa (plume), un terme qui dit bien l'allure de ses crêtes dont les flancs sous le vent sont zébrés de langues de sable et qui dominent les profonds plats où paissent chèvres et chameaux... quand, par chance, il a plu.

A cause de sa taille même, il n'a été révélé que fort tard, par le professeur **Théodore Monod** en 1934.

En effet nul, qu'il vienne des rêches plateaux du nord ou des dunes de la **Majabat Al Koubra** (Monod, 1958) au sud et au sud-est ne pourrait imaginer que ces crêtes basses soient

(Moussa, 1990), du sud et du sud-est, ne pourrait imaginer que ces crêtes basses soient organisées en un système concentrique aussi parfait, vaguement elliptique de 22 km et 25 km de diamètre, surgissant d'une boutonnière de 45 km, le Taguenzé, ouverte dans le plateau gréseux.

Guelb Er Rîchat (Camp Boisé) - Wadane

- Nous sortons des différents cercles des Rîchat en direction du sud, d'Assi Thiba et les traces de l'ancien fort portugais d'Agouadir. Les forêts sahariennes sont relativement développées à cet endroit. En plongeons vers les sables, les palmeraies de Meyateg survivent difficilement. Nous atteignons Wadane et la très belle vallée de Tin Labbe.
- Le **ksar de Wadâne, (Owadâne)** qui a été fondée, dit-on, la même année que Tichîtt (1141), tiendrait son nom du mot arabe signifiant «deux lits de rivières» (wadân). Les précisions selon lesquelles ces deux oueds seraient **l'oued des dattes** et **l'oued des sciences** sont tout à l'honneur de la cité.
L'ancienne cité est mentionnée par écrit au milieu du XV^{ème} siècle dans un rapport de voyage portugais mais il reste difficile de se faire une idée précise des début de la cité malgré sa position sur l'axe occidental du trafic caravanier transsaharien.
Wadâne est un centre urbain dense, de type ksourien, autrefois entouré d'une enceinte fortifiée très sûre qui résista à toutes les forces étrangères jusqu'à l'arrivée des Français. Les tribus dominantes sont les Kounta, les Ida ou El Hadj, les Chorfa, les Amgârîj et les Aghzazir.

☕ Petit déjeuner	Préparé par l'équipe
🍴 Déjeuner	Préparé par l'équipe
🍷 Dîner	Auberge Agoueidir I Wadâne
🏠 Hébergement	Auberge Agoueidir I Wadâne

Jour 5. Tanouchert, le méga cordon d'Herour et El Kheouiya



Wadane 📍
50km - ⌚ 3h
El Kheouiya 📍

Wadane - El Kheouiya

- Nous longeons maintenant l'**erg Warane** qui court sur le plateau de l'Adrâr depuis les confins orientaux. Il marque la frontière difficilement franchissable en voiture de l'immense espace vide, la **Majabat Al Koubra**.
La **palmeraie de Tanouchert** blottie dans son écrin de dunes traverse les Siècles en gardant un certain lustre.
A l'ouest, le **mega cordon gréseux d'Herour** se faufile au coeur des dunes. Comme le massif de Zarga, Herour a une histoire géomorphologique passionnante.
Nous gagnons le **campement semi-nomade d'El Kheouiya**. Etabli sur les rives d'un oued majeur, nos hôtes ont marqué notre histoire.
- Le **campement semi-nomade d'El Kheouiya** est fixé là pendant les grandes sécheresses. Le campement, depuis quelques années, s'organise : développement de l'élevage de caprins et camélidés (de 2 chamelles en 1993, voilà actuellement un troupeau de plus de 70 animaux), création d'une école en 1994, naissance d'une petite palmeraie associée à des jardins en 1999 et, maintenant, quelques habitats en dur.
«Mais nous, nous restons sous la tente» nous assure Atfeil, le chef des lieux ...
Les liens que nous entretenons avec les différentes familles du campement sont étroits et grandement amicaux.

☕ Petit déjeuner	Auberge Agoueidir I Wadâne
🍴 Déjeuner	Préparé par l'équipe
🍷 Dîner	Campement El Kheouiya
🏠 Hébergement	Campement El Kheouiya

Jour 6. Erg Warane et Zarga, passage à Chinguetti



El Kheouiya 📍
45km - ⌚ 3h
Chinguetti 📍
🚗 50km - ⌚ 2h
Zarga 📍

El Kheouiya - Chinguetti

- Par les sables, plein ouest, nous mettons le cap sur l'ancienne cité caravanière de Chinguetti. L'oued Chinguetti, en aval de la ville, est couvert d'arbres, la vie y est intense. Nous passons dans la ville pour le déjeuner. Malheureusement, l'urbanisation effrénée et non maîtrisée a cassé le cachet traditionnel de la ville.
- **Chinguetti** fut fondée par les Ida Ouali vers 1525, en amont d'Abweyr, aujourd'hui disparue, elle même créée en 1261. L'étymologie probable du toponyme shingitî serait : puits du cheval, du soninké : si : puits + n : de + gedé : cheval. Chinguetti fut le centre commercial le plus actif et la ville la plus importante du **Sahara occidental**. Elle fut considérée par les Mauritaniens comme la **7ème ville sainte de l'Islam** avec ses 11 mosquées, ses 100 puits et son cercle de savants. En 1675, un massacre perpétré par une partie des Ida-ou-Ali entraîna l'éclatement du groupe dont les survivants fondèrent un autre ksar dans le Tagant : **Tidjikja**. Il ne reste aujourd'hui qu'une seule mosquée et le souvenir des périodes prospères... Les principales tribus qui composent sa population sont les Ida-ou-Ali, les Laghlal et les Oulad Gheilan.

Avec leurs ruelles étroites et tortueuses, leurs nombreuses impasses, leurs maisons basses et sombres à base de matériaux locaux, leurs quasi-absence de places et d'espaces communautaires, **Chinguetti** et **Wadâne** ont une structure de vieux ksour densément blottis autour de leurs mosquées.

Chinguetti - Zarga

- Par le sable mou de l'oued Chinguetti nous atteignons la langue occidentale de l'erg Warane. Quelques champs de barkanes se développent maintenant sur le plateau de grès. Le méga-cordon de Zarga nous barre la piste et dresse ses roches érodées noyées dans les sables.

🍽️ Petit déjeuner	Campement El Kheouiya
🍴 Déjeuner	Préparé par l'équipe
🍷 Dîner	Préparé par l'équipe
🏠 Hébergement	Bivouac saharien

Jour 7. Entre Adrâr et Tagant



Zarga 📍
🚗 220km - ⌚ 7h
Rachid 📍

Zarga - Rachid

- En quittant le petit massif montagneux de Zarga, nous passons à proximité du cratère météoritique d'Aoueloul. Nous rejoignons la nouvelle route à la hauteur d'Aïn Safra. Elle nous emmène rapidement dans le **nord du Tagant** après avoir franchi la **dépression d'El Khatt**. Nous arrivons à Rachid entre palmiers et gueltas.
- Rachid a été créée au début du XVIIIème siècle par l'importante tribu des Kounta. L'ancienne cité, détruite plusieurs fois au cours des siècles passés, est en ruine. Depuis 1968, un nouveau village s'érige de l'autre côté de l'oued.

🍽️ Petit déjeuner	Préparé par l'équipe
🍴 Déjeuner	Préparé par l'équipe
🍷 Dîner	Préparé par l'équipe
🏠 Hébergement	Bivouac saharien

Jour 8. L'est du Tagant, singes et baobabs



Rachid 📍
🚗 45km - ⌚ 1h
Tidjikja 📍
🚗 100km - ⌚ 4h
El Ghediyya 📍

Rachid - Tidjikja

- Nous trouvons les premiers palmiers doum, marqueur climatique important. Nous poursuivons notre route en direction de Tidjikja.
- **Tidjikja** est la capitale de la région. Elle aurait été créée au XVII^{ème} siècle par les **Ida-ou-Ali** venus de l'Adrar. Comme Chinguetti, elle a été un centre religieux, mais de moindre importance.

Tidjikja - El Ghediyya

- Nous poursuivons notre piste en direction de **Megsem Bou Bkar**. Ce lieu est chargé d'histoire et il est aussi important pour l'entité mauritanienne. Nous sommes sur la **barrière orientale du Tagant**, à l'est, l'**erg Aouker** s'entend à perte de vue. Beaucoup de villages néolithiques, tombeaux et peintures dans que l'on monte à pied sur les massifs rocheux. Dans une faille orientée ouest-est, un baobab subsiste très au nord de l'aire de répartition actuelle. Nous posons le bivouac non loin du **village d'El Gheddiya**.

☕ Petit déjeuner	Préparé par l'équipe
🍴 Déjeuner	Préparé par l'équipe
🍷 Dîner	Préparé par l'équipe
🏠 Hébergement	Bivouac saharien

Jour 9. Transept d'est en ouest, la Tamourt en Najje, N'Beika



El Ghediyya 📍
🚗 90km - ⌚ 2h 40m
N'Beika 📍

El Ghediyya - N'Beika

- **N'Beika**, à 20 km de Moudjéria, se situe rive droite de la vallée de la Tamourt et occupe un site splendide entre dunes et rochers.
- La faune est importante dans le Tagant, bien que souvent nocturne.
Carnivores : hyènes rayées, chacals (dont on entend souvent le glapissement au cours de la nuit), renards, fennecs, chats sauvages (*Felis sylvestris*). Notons que le guépard n'a disparu que depuis les années 60 ou 70.
Rongeurs : lièvres, écureuils, goundis, gerboises et gerbilles. Notons aussi leurs voisins les damans.
Animaux divers : porcs-épics (*Hystrix cristata*), hérissons, singes (patas et cynocéphales). Les gazelles sont rares car elles sont décimées par la chasse. On remarque de temps en temps leurs traces (région de dunes et de plateaux du secteur de Er Roueissat).
Reptiles : couleuvres diverses (Moïla, Schockari), vipères (*Vipera cerastes*, vipère des sables et *Cerastes cerastes*, vipère à cornes), reptiles divers dont de nombreux dobs (*Uromastix*), agames et varans. Les scorpions peuvent être fréquents, surtout aux périodes chaudes.
Les oiseaux sont relativement abondants : corbeaux, faucons, hibous, tourterelles, guépriers, ainsi qu'un grand nombre de passereaux européens ou africains, au plumage souvent très coloré.
Certaines gueltas abritent des poissons comme le Clarias ou poisson-chat. Quelques-unes, plus importantes, telle celle de Matmata proche N'Beika, dans le sud-ouest du Tagant, cachent encore quelques **crocodiles**.
- Le secteur est très intéressant et nous ne manquerons pas d'aller vers le sud, marcher vers

- Le secteur est très intéressant et nous ne manquons pas d'aller, vers le sud, marcher vers les petits sommets caractéristiques. Beaucoup de gueltas ou les singes viennent boire. Nous reprenons la piste en direction d'Igavan. Nous arrivons en fin de journée à N'Beika, sur les bordures de la Tamourt n'Najj.

☕ Petit déjeuner	Préparé par l'équipe
🍷 Déjeuner	Préparé par l'équipe
🍷 Dîner	Préparé par l'équipe
🏠 Hébergement	Bivouac saharien

Jour 10. Des crocodiles, des babouins et une cité ancienne



N'Beika 📍
 🚗 25km - ⌚ 1h
 Matmata 📍
 🚗 45km - ⌚ 1h
 Ksar El Barka 📍

N'Beika - Matmata

- L'objectif est d'aller aux **gueltas de Matmata** à pied après un court transfert en voiture. L'observation de **crocodiles du Nil** est possible. Nous y consacrons du temps car les différents sites sont très intéressants.

Matmata - Ksar El Barka

- Nous revenons à N'Beika en passant par la Tamourt Bouraga. Il est possible d'observer, sur le plan d'eau, une multitude d'oiseaux. La piste nous emmène vers Ksar El Barka dans le nord-ouest du Tagant.
- Ksar el Barka** (1690), comme Rachid (1723) sont les ksour fondés dans le Tagant par les **Kounta** en relation avec le Touat (Algérie). Les Kounta forment une tribu qui se dit à la fois d'origine arabe et sanhaja, gardiens de l'orthodoxie islamique et propagateurs de la voie **Kadriyya Bekkaiyya**. Leurs haratines cultivent les palmeraies tandis qu'eux-mêmes sont d'actifs commerçants caravaniers.

☕ Petit déjeuner	Préparé par l'équipe
🍷 Déjeuner	Préparé par l'équipe
🍷 Dîner	Préparé par l'équipe
🏠 Hébergement	Bivouac saharien

Jour 11. Les grands espaces entre Tagant et Adrar



Ksar El Barka 📍
 🚗 90km - ⌚ 3h
 Aouinet Et Tiliski 📍

Ksar El Barka - Aouinet Et Tiliski

- Nous laissons derrière nous la grande zone d'épandage de Yagref et la Tamourt. La piste monte sur le plateau pour redescendre dans la dépression d'EL Khatt. Au loin, le Guelb Mouïche nous sert de point de repère pour franchir les lames rocheuses des Tamga. Nous roulons maintenant entre sable et rochers. Aouinet et Tiliski, c'est une toute petite palmeraie isolée perdue entre Adrar et Tagant.

☕ Petit déjeuner	Préparé par l'équipe
🍷 Déjeuner	Préparé par l'équipe
🍷 Dîner	Préparé par l'équipe

Jour 12. La bordure occidentale de l'Adrâr



Aouinet Et Tiliski 📍

🚗 110km - ⌚ 4h

Hnouk 📍

Aouinet Et Tiliski - Hnouk

- Nous remontons le long des ressauts rocheux de l'Adrâr occidental. Nous atteignons la dépression de Bou Aboun, ce lieu peut, s'il la pluie a été au rendez-vous, être un petit Paradis où sédentaires et nomades cohabitent en très bonnes intelligences. Un joli reg noir nous permet d'accéder aux fractures de l'Adrâr occidental.
- La partie occidentale de l'Adrâr Mauritanien offre une très grande diversité de paysages. Le plateau est quadrillé par un dense réseau de failles d'origine tectonique où s'écoulent les oueds. Ici les ergs blonds viennent s'échouer contre les lames redressées de grès noirs. L'érosion a modelé les paysages au fil des millénaires. En fond de vallée, la douceur des palmeraies se singularise des abrupts et austères massifs montagneux. Dans de secrètes entailles sont enchâssées des gueltas aux eaux limpides. Les cultivateurs sédentaires, établis dans les palmeraies, poursuivent leur vie traditionnelle dans ce Sahara qui peut être généreux. Sur les plateaux environnants, les nomades en quête de pâturage pour leurs troupeaux rythment leur temps de longs déplacements saisonniers à la recherche des pluies salvatrices. Leurs tentes blanches ou brunes sont là, à l'abri des regards, dans les mouvements de terrain. Ici en Adrâr, la complémentarité entre ces deux nécessités de vie prend toute sa force. Nous traversons le territoire de la tribu des Oulad Sassi de la confédérations des Ideichily.

☕ Petit déjeuner	Préparé par l'équipe
🍴 Déjeuner	Préparé par l'équipe
🍷 Dîner	Préparé par l'équipe
🏠 Hébergement	Bivouac saharien

Jour 13. Oasis et gueltas de l'Adrâr



Hnouk 📍

🚗 50km

El Meddah 📍

🚗 50km

Azoueiga 📍

Hnouk - El Meddah

- Nous remontons la **gorge d'Hnouk** pour atteindre le gros village agricole d'El Maaden. En suivant la gorge, nous débouchons sur les premiers palmiers de l'opulente région de l'Amatlich. Ayant rejoint le plateau, nous surplombons maintenant la vallée d'El Meddah. Ici, coincée entre les grandes dunes de l'erg Amatlich et les falaises mauves de l'Adrâr, la bourgade d'El Meddah se développe et prospère malgré son isolement. La société maure vit en quasi-autarcie et sur un rythme établi depuis des siècles.

El Meddah - Azoueiga

- Nous longeons la base de l'**erg Amatlich** pour nous enfoncer dans le plateau de l'Adrâr. Une piste nous permet d'accéder sur le rebord d'une falaise qui domine l'**oued El Abiod**, une grande fracture tectonique aux sables blonds et aux multiples palmeraies.

☕ Petit déjeuner	Préparé par l'équipe
🍴 Déjeuner	Préparé par l'équipe
🍷 Dîner	Préparé par l'équipe
🏠 Hébergement	Bivouac saharien

Jour 14. La bordure septentrional de l'Amatlich, puis retour à la capitale de l'Adrâr Et Tmar



Azoueiga 📍
🚗 65km
Atar 📍

Azoueiga - Atar

- Retour à Atar. L'auberge confort et agréable de notre correspondant nous accueille pour le repas du soir et la nuitée.
- La **ville d'Atar** fondée au XVIIème Siècle dans la plaine bordière (bâten) qui s'étale au nord de la grande falaise, est préservée du sable par sa situation géographique. C'est la ville la plus importante de la zone saharienne. Elle fut **ville émirale** par le passé, ville de garnison pour les Américains puis les Français et enfin chef-lieu de région.

🍽️ Petit déjeuner	Préparé par l'équipe
🍷 Déjeuner	Préparé par l'équipe
🍷 Dîner	Auberge des Caravanes Atar
🏠 Hébergement	Auberge des Caravanes Atar

Jour 15. Vol en direction de Paris



Atar 📍
✈️ 3500km - ⌚ 4h
Aéroport de Paris 📍

Atar - Aéroport de Paris

- Le vol affrété au départ d'Atar est prévu en début d'après-midi pour une arrivée à Paris en fin de journée.

🍽️ Petit déjeuner	Auberge des Caravanes Atar
-------------------	------------------------------



Inclus

- Accueil et assistance à l'aéroport d'Atar,
- Transfert et location véhicules 4X4 (carburant compris) adaptés à ce genre de voyage,
- Dans les véhicules, trois personnes + le chauffeur (chacun sa fenêtre),
- Chauffeurs et cuisinier en prise en charge totale,
- Guide local francophone averti et formé à nos voyages,
- Tout le matériel de bivouac, de cuisine et intendance,
- La pension complète durant tout le voyage en Mauritanie,
- Auberge confortable à Atar, base chambre double (commodité dans les chambres),
- Auberge confort simple à Wadane, base chambre double,
- Entrées dans les maisons ayant des manuscrits à Wadane et à Chinguetti

Non inclus

- Vol International de Paris - Atar - Paris
- Entrées et/ou taxes non prévues dans le programme,
- Les frais de visa à l'entrée sur le territoire mauritanien,
- Les frais personnels, boissons,
- Les pourboires à la convenance de chacun.
- Les assurances annulation, frais premiers secours, rapatriement.

Informations supplémentaires

Basée à Atar, dans le nord de la Mauritanie, **Détour Mauritanie Voyages** est une agence à taille humaine

basée à Atar, dans le nord de la Mauritanie, **Détours mauritanie voyages** est une agence à taille humaine. Depuis 1994, nous sommes animés par la passion du voyage saharien responsable, libre et serein. Bien implanté dans nos terres de prédilection, notre expertise du terrain, notre rigueur et notre professionnalisme nous permettent de construire des itinéraires personnalisés au plus proche de vos envies et de vous accompagner **dans la plus pure tradition saharienne**.

DÉTOURS MAURITANIE VOYAGES

Société de droit mauritanien au capital de 100 000 MRU. Enregistré au tribunal de commerce de Nouakchott.

RC 102638/GU/23647/911 – NIF 00629469

Agrément Agence de Voyages / Tour Opérateur de type "A", Ministère du Tourisme Nouakchott

Conditions générales de vente

Modalité d'inscription

Toute demande d'inscription doit être effectuée par e-mail auprès de l'Agence Locale ou directement en ligne depuis l'Espace Client accessible depuis le site internet de l'Agence Locale ou le site de notre regroupement www.nomadays.fr.

Pour se connecter à l'Espace Client, il suffit de saisir l'identifiant et le mot de passe déterminés lors de la première connexion.

L'inscription est considérée comme définitive une fois le formulaire de réservation en ligne complété et à réception du règlement de l'acompte et/ou du solde en fonction de la date d'inscription.

Selon les prestations choisies et les règlements du pays, une photocopie du passeport pourra être demandée par l'Agence Locale. En cas de non envoi de la photocopie du passeport dans les délais indiqués par l'Agence Locale, celle-ci ne pourra pas garantir la bonne exécution des prestations réservées.

Une fois le paiement effectué, un e-mail de confirmation est envoyé au Client. Il comprend la confirmation du règlement ainsi que la facture électronique téléchargeable.

Un accusé de réception est envoyé au Client par voie électronique. Dans l'hypothèse où le Client ne recevrait pas l'accusé de réception, la réservation serait néanmoins définitive à compter de sa réception par l'Agence Locale.

Modalité de paiement

Inscription réalisée plus de 30 jours avant la date du départ

Le Client doit payer un acompte de 30% du montant total des prestations réservées. Le solde du séjour doit être versé au plus tard à 30 jours avant la date de début dudit séjour.

Inscription réalisée moins de 30 jours avant la date du départ

Le Client doit régler en une seule fois la totalité du montant du voyage.

Moyens de paiements

À la confirmation de votre réservation, votre agent locale vous préparera votre facture électronique, éditée au nom du collectif d'agences locales Nomadays, agence de voyage dûment immatriculée en France. Les paiements se font soit :

- par carte bancaire en ligne et sans frais, depuis les liens de paiements disponibles sur la facture électronique.
- par virement bancaire sur le compte de l'agence de voyage Nomadays, basée en France et dûment immatriculée.

La facture électronique est mise à jour à chaque réception de paiement, et reste consultable à tout moment depuis l'Espace Client. Elle est entre autre téléchargeable et imprimable.

Conditions d'annulation

Conditions et frais d'annulation

Dans le cas où le Client se trouverait dans l'obligation d'annuler le voyage, il devra en informer l'Agence Locale et son assureur par tout moyen écrit permettant d'avoir un accusé réception, dès la survenance du fait générateur de cette annulation. La date d'émission de l'écrit sera retenue comme date d'annulation pour la facturation des frais d'annulation. En règle générale, la compagnie d'assurance apprécie, en fonction des documents que le Client lui communique directement, la date du fait générateur à l'origine de la décision d'annuler le voyage pour accepter de rembourser les frais d'annulation.

Barème des frais d'annulation totale :

- plus de 45 jours avant la date de départ : 30% du prix total TTC du voyage
- de 44 à 31 jours avant la date de départ : 40% du prix total TTC du voyage
- de 30 à 14 jours avant la date de départ : 50% du prix total TTC du voyage
- de 13 à 7 jours avant la date de départ : 75% du prix total TTC du voyage
- moins de 7 jours avant la date de départ : 100% du prix total TTC du voyage

Barème des frais d'annulation partielle, sauf cas particuliers :

Si un voyageur inscrit à un voyage privatisé annule sa participation, alors que le voyage est maintenu pour les autres participants :

- pour les prestations personnelles (non partagées) : le barème des frais d'annulation ci-dessus sera appliqué pour le voyageur qui annule.
- pour les prestations partagées : des frais égaux à 100%, quelle que soit la date d'annulation, seront facturés au participant qui annule sur sa quote-part des prestations partagées du voyage.

Lorsque plusieurs clients se sont inscrits sur un même dossier et que l'un d'eux annule son voyage, les frais d'annulation sont prélevés sur les sommes encaissées pour ce dossier, quel que soit l'auteur du versement.

En cas d'annulation, pour quelque raison que ce soit, les frais extérieurs au voyage souscrit chez l'Agence Locale et engagés par le Client tels que, frais de transport jusqu'au lieu de départ du voyage et retour au domicile (billets d'avion, de train ou de bus), frais d'obtention des visas, documents de voyages, frais de vaccination, ne pourront faire l'objet d'un quelconque remboursement.

Cession de contrat

En cas de cession du contrat, le Client est tenu d'en informer l'Agence Locale au plus tard 7 jours avant le départ par e-mail. Cette cession est possible sous réserve de disponibilité du transport aérien et du niveau adéquat du cessionnaire. Elle pourra entraîner des coûts supplémentaires (notamment en cas de modification de billet d'avion et de prestations nominatives), qui seront facturés au cessionnaire désigné. En tout état de cause, le cédant et le cessionnaire sont tenus solidairement du paiement du prix du voyage et des frais complémentaires éventuels.

Passeport et visa

VOTRE PASSEPORT EN COURS DE VALIDITÉ :

Votre passeport en cours de validité et valable 6 mois après la fin du séjour en Mauritanie.

Il est important de vérifier que votre passeport **porte bien votre signature**, que sa **validité est suffisante** et qu'il y a **assez de pages libres** pour y apposer le visa.

L'OBTENTION DU VISA BIOMÉTRIQUE :

Il est obligatoire pour toutes personnes souhaitant visiter la Mauritanie.

Le E-Visa obtenu en arrivant sur le territoire mauritanien.

Pour nos voyages, il s'obtient en arrivant **sur le territoire mauritanien à Atar et/ou à Nouakchott.**

Il coûte **55 €uros** (en espèce avec l'appoint en billet) qui sont à payer à l'arrivée, à l'obtention du E- visa.

Aucun document est nécessaire pour l'obtention du Visa.

VOS DOCUMENTS DE VOYAGE :

Votre passeport en cours de validité,

Vos billets d'avion internationaux,

Votre contrat d'assurances rapatriement/frais premier secours,

Votre carnet de vaccination si possible mais non obligatoire, Votre carte de groupe sanguin si possible.

Assurance

ASSURANCES ANNULATION ET ASSISTANCE

Pour participer à nos voyages, vous devez impérativement être assuré en assistance-rapatriement et frais médicaux à l'étranger.

Détours Mauritanie Voyages vous encourage à prendre connaissance du contrat spécifique élaboré avec notre partenaire

CHAPKA ASSURANCES et AXA ASSISTANCE.

Pour souscrire à une assurance, connaître les garanties et les tarifs, suivez le lien ci-dessous.

[CAP EXPLORER : La solution d'assurance complète conçue pour vivre sereinement votre voyage !](#)

Choisissez la formule qui vous correspond le mieux:

- Explorer!Multirisque
- Explorer!Annulation
- Explorer!Assistance
- Explorer! Complémentaire Carte Bancaire

Spécifiques à nos voyages, nous suggérons fortement d'y souscrire.

Si vous choisissez de souscrire à l'une de ces formules, la convention détaillant l'ensemble des garanties et les modalités de déclaration du sinistre sont disponibles sur le site Internet de l'assureur.

Détours Mauritanie Voyages en aura connaissance, mais seul le participant est responsable du respect des procédures de déclaration de tout sinistre. Le participant doit donc conserver cette convention avec lui pendant toute la durée de son voyage.

