


# Adrâr orientale, terre de contrastes en randonnée chamelière



Jours:	15
Prix:	1105 EUR Vol international non inclus
Confort:	★★★★☆☆
Difficulté:	★★★★☆☆
	🐪 Randonnée 🐪 Hors des sentiers battus 🐪 Vie nomade 🐪 Aventure, exploration et expédition 🐪 Randonnée chamelière

## Du Guelb er Rîchat à l'erg Maghteir

Ce voyage propose un panorama complet des paysages à la fois gigantesques et intimes d'une partie méconnue de l'Adrâr mauritanien. Les contrastes entre l'austérité du Guelb er Rîchat et la douceur alanguie des dunes de la Maghteir sont saisissants. Après avoir traversé la région du Guelb er Rîchat, la randonnée chamelière atteint la bordure nord-est de l'Adrâr. La falaise est entaillée de profondes et larges gorges qui, 300 mètres plus bas, donnent accès au cirque d'El Beyyed. Au loin, l'erg Maghteir développe ses puissantes dunes d'où émerge l'inselberg d'Aderg.

Ce parcours n'est possible que grâce à des années de reconnaissances et de voyages en compagnie des nomades Amgârîj. Notre "vie" commune a commencé en 1994 ...

Patiemment, la confiance et l'amitié réciproques se sont mises en place et nous permettent de découvrir ensemble des lieux insoupçonnés, des sources cachées, qui de tout temps, ont été jalousement gardés secrets. Il est vrai que les enjeux ne sont plus les mêmes, plus de rezzou, plus de pression pour une domination territoriale ou tribale.

Les grands espaces mauritaniens se dévoilent peu à peu à qui a la patience ...

Au départ de Wadâne, l'isolement est total. Les points d'eau sont dépendants de la fréquentation de la zone par les nomades. Nous pouvons voyager 5 à 6 jours sans puits.

D'un niveau soutenu, cette randonnée chamelière demande une excellente forme physique et psychologique.

**Soutenu** : 5 à 8 heures de marche par jour. Excellente condition physique nécessaire car les étapes peuvent être longues. Il faut être capable de maintenir ce rythme pendant plusieurs jours dans des terrains peu aisés.

En cliquant sur le lien, vous trouverez tous les [niveaux de difficulté de nos voyages](#).

## Jour 1. Vol au départ de Paris pour Atar, piste pour le ksar de Wadâne et les grands espaces sahariens



Aéroport de Paris 📍  
✈️ 3500km - ⌚ 4h  
Atar 📍  
🚗 180km - ⌚ 3h 30m  
Wadane 📍

### Aéroport de Paris - Atar

- Départ de Paris par vol affrété. Le décollage est prévu en début de matinée pour une arrivée à Atar à la mi-journée. Après les formalités et la récupération des bagages, vous retrouvez nos équipes qui vous attendent dans le hall de l'aérogare.

### Atar - Wadane

- Nous quittons la **ville d'Atar** pour nous diriger vers la falaise principale de l'Adrâr. La piste pour monter sur le plateau (dhar) est, à ce jour, bonne mais elle peut être dégradée par les pluies qui surviennent en fin d'été. Elle longe la bordure de la falaise. Au sud, le **petit massif d'Herrou** dessine un faible relief. Entre sables et roches, nous filons en direction du **ksar de Wadâne**, la dernière bourgade avant les grandes solitudes des confins mauritaniens.

- Le **ksar de Wadâne, (Oudadâne)** qui a été fondée, dit-on, la même année que Tichîtt (1141), tiendrait son nom du mot arabe signifiant «deux lits de rivières» (wadân). Les précisions selon lesquelles ces deux oueds seraient **l'oued des dattes** et **l'oued des sciences** sont tout à l'honneur de la cité.  
L'ancienne cité est mentionnée par écrit au milieu du XVème siècle dans un rapport de voyage portugais mais il reste difficile de se faire une idée précise des début de la cité malgré sa position sur l'axe occidental du trafic caravanier transsaharien.  
Wadâne est un centre urbain dense, de type ksourien, autrefois entouré d'une enceinte fortifiée très sûre qui résista à toutes les forces étrangères jusqu'à l'arrivée des Français.  
Les tribus dominantes sont les Kounta, les Ida ou El Hadj, les Chorfa, les Amgârîj et les Aghzazir.

🍴 Déjeuner	Préparé par l'équipe
🍷 Dîner	Auberge Zaida   Wadane
🏠 Hébergement	Auberge Zaida   Wadane

## Jour 2. En randonnée chamelière, cap plein Sud-Est en direction de Meyateg



Wadane 📍  
14km  
Meyateg 📍

### Wadane - Meyateg

- La randonnée chamelière commence. A pied, nous longeons la batha **Wadâne** où la luxuriance des acacias, des balanites et autres leptadénia se mêle aux cultures céréalières et aux palmiers dattiers. La région de **Wadâne** fut le lieu de départ de la culture du palmier dattier en Mauritanie (phéniciculture), cela remonterait à **1600 ans environ**. Nous y trouvons des qualités de dattes très savoureuses comme les sékany, les tmar el hamra.

Nous obliquons vers le sud-est en direction de la dépression de **Meyatêg**. Le sable blond de l'**Wârane** encercle cette immense cuvette qui fut, de tout temps, un lieu très prisé par les divers groupes humains. Les nombreux vestiges funéraires préislamiques (tumulus) ont ici des formes recherchées. Dominant les palmeraies, nous passons la nuit sur les dunes environnant **Meyatêg**.

- **Organisation des bivouacs Sahariens en randonnée chamélière et en méharée**  
Les bivouacs sahariens se déroulent à la belle étoile de préférence.  
Chaque voyageur s'installe où il le souhaite autour du lieu de vie défini par l'installation des chamelières et de la cuisine saharienne.  
Vous disposez d'un matelas-mousse avec une housse en toile et tapis de sol en plastique.  
Vous **devez prévoir, pour tous les voyages**, un sac de couchage chaud et un drap permettant de se couvrir légèrement par nuit chaude et de s'abriter en cas de léger vent de sable et éventuellement des moustiques.  
**Si vous le souhaitez** disposer d'une tente double pour votre confort, nous vous fournissons une tente dôme. Elle est à spécifier lors de votre inscription.

#### L'équipement fourni par Détours Mauritanie Voyages :

- Tentes (2 personnes et/ou collective) montées en cas de pluie et de fort vent de sable.
- Bâches pour abriter le matériel. Matelas confortables, en mousse, avec housses de protection et tapis de sol.
- Matériel et batterie de cuisine (couverts compris).
- Outres ou jerrycans pour le transport de l'eau.
- Sacs de conditionnement imperméables pour le transport de la nourriture et du matériel collectif.

☕ Petit déjeuner	Auberge Zaida   Wadane
🍴 Déjeuner	Préparé par l'équipe
🍷 Dîner	Préparé par l'équipe
🏠 Hébergement	Bivouac saharien

## Jour 3. La palmeraie, le sable et le bâten



Meyateg ♡  
17km - ⌚ 5h  
Hassi Thiba ♡

### Meyateg - Hassi Thiba

- Après avoir traversé les zones de culture traditionnelle où poussent mil, sorgho et parfois blé ou orge, nous abordons, au nord-est de la zone, l'aklé qui nous sépare de l'**Hôfrat Wadâne**. Ce vaste couloir en arc de cercle est la périphérie sud du complexe géomorphologique du **Guelb er Rîchât**. Les restes de l'ancien fort d'Agwadir, que certains attribuent aux Portugais, sont encore visibles. Il s'agirait vraisemblablement d'une construction marocaine plus récente datant de l'époque où les sultans Alaouites avaient des vues sur l'opulente ville caravanière. Nous établissons notre camp à une poignée de km, près d'**Hassi Thibâ**.

🍲 Petit déjeuner	Préparé par l'équipe
🍴 Déjeuner	Préparé par l'équipe
🍷 Dîner	Préparé par l'équipe
🏠 Hébergement	Bivouac saharien

## Jour 4. A la découverte de la curiosité du Guelb Er Rîchat



Hassi Thiba ♡  
18km - ⌚ 6h  
Guelb Er Rîchat (Camp Boisé) ♡

### Hassi Thiba - Guelb Er Rîchat (Camp Boisé)

- Le premier bombement des Rîchât est là. La relative richesse de l'Hôfrat arboré laisse place au dénuement minéral. Les sables sont remplacés par le reg noir ponctué par les crêtes redressées des différents rîch concentriques.
- L'ensemble des crêtes concentriques du **Guelb er Rîchât** est exceptionnel. Large de 46 km environ, il a été découvert au moment de l'établissement des cartes géographiques précises. Il a pris toute sa dimension lorsqu'on a pu le voir «d'en haut» grâce aux photographies aériennes puis aux images de satellites. Comment s'est-il formé ? Plusieurs hypothèses ont été proposées : impact d'une grosse météorite, structure tectonique ou bombement provoqué par la mise en place dans les sédiments de roches d'origine profonde. C'est cette dernière hypothèse qui, comme le suggérait Th. Monod, doit être retenue aujourd'hui. Le «**Camp boisé**» est le seul endroit où s'élève quelques arbres et un puits, ce qui est rare au sein du Guelb. Nous occupons ce site pour une nuit.

🍲 Petit déjeuner	Préparé par l'équipe
🍴 Déjeuner	Préparé par l'équipe
🍷 Dîner	Préparé par l'équipe
🏠 Hébergement	Bivouac saharien

## Jour 5. La traversée du Guelb et l'austérité minérale du Taguenze



Guelb Er Rîchat (Camp Boisé) ♡  
20km - ⌚ 6h  
Tililit ♡

### Guelb Er Rîchat (Camp Boisé) - Tililit

- En direction du nord-est, nous suivons les multiples pistes chamelières qui sillonnent le massif. Cà et là, quelques tentes brunes sont blotties dans les replis de terrain. Quelques familles élèvent des troupeaux de caprins. Actuellement il nous arrive de voir des troupeaux de moutons qui ne peuvent subsister que grâce aux pluies bienfaitrices de ces dernières années. Nous abordons une succession de bombements bien marqués du haut desquels nous avons par temps clair la meilleure vision du système concentrique des Rîchât. Le dernier rîcha atteint, nous déjeunons sous les maigres acacias de Megsem el Hârane. Cette «porte» est constituée d'une ligne de crête aux roches érodées entre lesquelles un sable roux vient se mêler. Après le repas, nous nous engageons dans la longue traversée de reg noir qui marque la tête des oueds Akerdil puis **Tililit**.

Le bivouac est posé sur une bordure d'oued au sein d'un environnement des plus austères.

☕ Petit déjeuner	Préparé par l'équipe
🍷 Déjeuner	Préparé par l'équipe
🍴 Dîner	Préparé par l'équipe
🏠 Hébergement	Bivouac saharien

## Jour 6. Le plateau et les témoignages d'un lointain passé



Tililitit 📍  
20km - ⌚ 6h  
Oued Oua'n Amoûr 📍

### Tililitit - Oued Oua'n Amoûr

- Les pistes chamelières convergent en direction du Kneig Tililit. L'horizon est coupé par les falaises brunes et abruptes du Taguene. Elles marquent la bordure extérieure du Guelb er Rîchât. La large gorge nous amène à la source de Tililit. De jour comme de nuit, les mammifères et les oiseaux se pressent par centaines autour de l'unique point d'eau. Aux alentours, sur les dalles de grès noir, des dizaines de gravures rupestres démontrent l'ancienneté et l'importance de ce site. Deux éléphants gravés tout à fait inattendus s'y trouvent. Par un sentier ânier escarpé, nous prenons pied sur le plateau. Le quelb reste derrière nous. En suivant un axe de marche nord-ouest, nous atteignons, après avoir traversé une vaste étendue de reg vallonnée, l'oued Oua'n Amoûr. Nous établissons le bivouac sur une langue sableuse parsemée d'Acacias seyal et de jujubiers. Quelques gazelles dorcas élisent domicile dans la zone mais elles restent toutefois très difficiles à observer. Les chameaux et notre présence les font fuir, loin dans ces environnements ouverts. A l'ouest, l'immense plateau rectiligne d'Azilal est leur domaine. A Wadâne, dans le passé et ce, jusque dans les années 1975, certaines castes de la tribu des Amgârîj étaient chasseurs semi-professionnels d'Addax et de gazelles au même titre que les N'mâdi au sud-est de la Mauritanie. Ces expéditions de chasse portent un nom : les queïmarés. Le souvenir de ces temps est encore très vivace ...

☕ Petit déjeuner	Préparé par l'équipe
🍷 Déjeuner	Préparé par l'équipe
🍴 Dîner	Préparé par l'équipe
🏠 Hébergement	Bivouac saharien

## Jour 7. Arts rupestres et le canyon d'Enchegdane



Oued Oua'n Amoûr 📍  
20km - ⌚ 6h  
El Beyyed 📍

### Oued Oua'n Amoûr - El Beyyed

- En amont de l'**oued Enchegdâne**, un très important site d'art rupestre est observable. En dehors des zones de prospection, ces témoignages du passé ne sont connus que de quelques personnes. Nous pouvons y observer, sur des dalles horizontales de grès noir, une quarantaine de gravures présentant essentiellement des bovidés datant, à priori, de 3000 ans environ. Dans la partie aval, diverses représentations s'étalent sur les falaises en bordure d'oued : autruches, antilopes, bovidés et quelques importantes zones d'écriture berbère ancienne - tfinagh. Nous suivons le cours de l'**oued Enchegdâne** qui s'enfonce rapidement dans de profondes gorges. En aval, l'oued s'élargit et rejoint le cirque d'**El Beyyed**. Nous bivouaquons près du puits d'**El Beyyed**.

☕ Petit déjeuner	Préparé par l'équipe
🍷 Déjeuner	Préparé par l'équipe
🍴 Dîner	Préparé par l'équipe
🏠 Hébergement	Bivouac saharien

## Jour 8. Le cirque d'El Beyyed et la vie nomade

### El Beyyed

- A pied, nous partons explorer ce haut lieu du Sahara. Au nord se développent les grandes dunes de l'erg Maghteïr alors que le cirque de falaises nous entoure.
  - **El Beyyed, haut-lieu su Sahara :**

Le couloir d'**El Beyyed** présente, sur près de 20km en direction d'**El Ghallaouiyya**, une quantité considérable de matériel lithique.

La région offre quelques-uns des principaux sites à bifaces et galets aménagés de l'ouest saharien. Les multiples sites d'art rupestre représentent ici des échantillons de faune dite « éthiopienne » comme girafes, éléphants, rhinocéros ...

Cette faune aurait disparue de la zone il y a environ 10 000 à 12 000 ans. **El Beyyed** se trouve au pied du grand dhar de l'**Adrâr** et, au nord, se développe un erg immense et puissant : la **Maghteïr**.
  - Les **sites de gravures d'El Beyyed** sont connus depuis 1932 (découverte du Lieutenant Girard) et certaines gravures ont probablement été publiées par Monod, dans une publication que nous n'avons pu trouver.
- Les quatre stations (au moins) du secteur semblent montrer une importante présence humaine par le passé, ce que corroborent les différents points d'eau encore existants, et surtout l'importante industrie lithique du **cirque d'El Beyyed**.
- Le **Tarf Agher** est l'extrémité sud du plateau Ittefatène. En forme de doigt, il forme une sorte de cap permettant l'accès aux deux rentrants de **Ma'riya** et de **Ghzalìa** (deux formes de gazelle), dont les seuils menant au plateau abritent chacun une guelta.
- Cet ensemble forme la partie Est du cirque d'El Beyyed. Des gravures se trouvent sur les blocs éboulés, essentiellement au pied du cap, d'autres sur les blocs encore au sommet, ou sur des tables sommitales de grès partiellement basculées.
- Signalons la présence de tumulus de part et d'autre de la pointe.

☕ Petit déjeuner	Préparé par l'équipe
🍷 Déjeuner	Préparé par l'équipe
🍴 Dîner	Préparé par l'équipe
🏠 Hébergement	Bivouac saharien

## Jour 9. Gueltas et gravures rupestres d'El Beyyed puis les sables de la Maghteïr



El Beyyed  
10km - ⌚ 4h  
Erg Maghteïr Camp 1

### El Beyyed - Erg Maghteïr Camp 1

- Le couloir d'**El Beyyed** présente, sur près de 20km en direction d'**El Ghallaouiyya**, une quantité considérable de matériel lithique. La région offre quelques-uns des principaux sites à bifaces et galets aménagés de l'ouest saharien. Les multiples sites d'art rupestre représentent ici des échantillons de faune dite « éthiopienne » comme girafes, éléphants, rhinocéros ... Cette faune aurait disparue de la zone il y a environ 10 000 à 12 000 ans. **El Beyyed** se trouve au pied du grand dhar de l'**Adrâr** et, au nord, se développe un erg immense et puissant : la **Maghteïr**. Après avoir traversé le cirque, la caravane s'engage dans la bordure de l'**erg Maghteïr**. Là, le sable reprend ses droits et le sbot (*Aristida pungens*) remplace soudainement le M'rkba (*Panicum turgidum*). Certaines années, l'aklé sud de l'erg est généreux et chaque mouvement de terrain peut cacher un campement. Les éleveurs de chameaux se fixent souvent au printemps dans les grands massifs dunaires pour bénéficier de jeunes pâturages ménagés par les sables.

Nous retrouvons la sérénité des dunes pour le bivouac.

☕ Petit déjeuner	Préparé par l'équipe
🍷 Déjeuner	Préparé par l'équipe
🍴 Dîner	Préparé par l'équipe
🏠 Hébergement	Bivouac saharien

## Jour 10. Navigation hauturière dans l'erg Maghteïr



Erg Maghteïr Camp 1

Erg Maghteïr Camp 2

### Erg Maghteïr Camp 1 - Erg Maghteïr Camp 2

- Nous poursuivons notre progression dans l'erg. L'aklé, peu à peu, se relâche et laisse entrevoir les grands âlab qui constituent l'architecture de la Maghteïr. La texture change, la couleur évolue aussi, nous transitons sur des sables brun-rouges témoins de l'ancienneté du massif.

☕ Petit déjeuner	Préparé par l'équipe
🍴 Déjeuner	Préparé par l'équipe
🍷 Dîner	Préparé par l'équipe
🏠 Hébergement	Bivouac saharien

## Jour 11. Aux travers les sables de la Maghteïr en direction du Cap Tazazmout



Erg Maghteïr Camp 2

Touizizmint

### Erg Maghteïr Camp 2 - Touizizmint

- La falaise que nous avons laissée se rapproche à nouveau. Le cap de **Tazazmout** émerge des crêtes sableuses. Les dunes viennent à l'assaut de la falaise de l'**Adrâr** sans jamais la toucher. Dans ce couloir naturel ménagé entre le sable et la roche, l'**oued El Beyyed** s'écoule en direction de l'ouest. Les acacias sont magnifiques, protégés de la déforestation par l'éloignement des centres urbains. Nous sommes en bordure du territoire Amgârij. Demain, en franchissant le cap, nous entrerons sur le domaine des Ahel Cheikh Mohamed Fâdel. Ce cheikh fut le dépositaire de la Tarika Fadeliyya, branche d'une confrérie religieuse sunnite de la Quadriyya, très importante dans l'est mauritanien. Ce personnage fut éminemment influent du nord mauritanien au sud du Maroc. Par allégeance à cet homme, les tribus de l'**Adrâr** marquent le cou de leurs chameaux du symbole «T», sauf la faction R'gueïbat qui porte comme signe distinctif la célèbre et redoutable lettre arabe «qaf». Nous bivouaquons près du puits de **Touizizmint**.

☕ Petit déjeuner	Préparé par l'équipe
🍴 Déjeuner	Préparé par l'équipe
🍷 Dîner	Préparé par l'équipe
🏠 Hébergement	Bivouac saharien

## Jour 12. En longeant, dans les sables, la falaise de l'Adrâr



Touizizmint

Tarf Tazazmout

### Touizizmint - Tarf Tazazmout

- Nous contournons le tarf **Tazazmout**. D'innombrables sites funéraires néolithiques et contemporains s'étalent sur les rives de l'oued. Les grands puits de **Tazazmout** n'étaient plus entretenus lors de notre dernier passage en avril 99. Maintenant, la falaise s'éloigne à nouveau, l'aklé se densifie et les lignes pures des dunes nous guident. Au sud, parallèle à notre axe de marche, un sillon interdunaire est parsemé d'Acacia radiana superbes. Nous bivouaquons, immergés dans les sables.

☕ Petit déjeuner	Préparé par l'équipe
🍴 Déjeuner	Préparé par l'équipe
🍷 Dîner	Préparé par l'équipe

## Jour 13. L'inselberg d'Aderg, les dunes blanches d'Oum El Beidh



Tarf Tazazmout 📍

### Tarf Tazazmout - Oum El Beidh

- Au loin, le massif d'Aderg se dresse comme une proue de bateau. En se rapprochant du relief, les dunes deviennent difficiles pour la caravane. Le guide chamelier, loin devant, trace la piste au milieu de ce dédale inextricable. L'inselberg d'Aderg culmine à 650 m. et domine l'erg. Les nomades mauritaniens connaissent bien ce lieu où, sur la plate-forme sommitale, croît une plante chargée en sel minéraux, l'Askâf (Nucularia perrini), dont les animaux comme les hommes ont besoin pour vivre. Au pied de l'inselberg, le sable clair d'**Oum el Beidh** (280 m.) nous accueille pour la nuit.

#### Oum El Beidh 📍

🍳 Petit déjeuner	Préparé par l'équipe
🍷 Déjeuner	Préparé par l'équipe
🍴 Dîner	Préparé par l'équipe
🏠 Hébergement	Bivouac saharien

## Jour 14. Le puits de Naïtiri et la sebkha de Shenchane, la ville d'Atar



#### Oum El Beidh 📍

9km - ⌚ 3h

#### Hassi Naïtiri 📍

🚗 163km

#### Atar 📍

### Oum El Beidh - Hassi Naïtiri

- Par temps clair, du sommet d'Aderg, le panorama est magnifique. Du sud-ouest au sud-est s'étalent la grande sebkha de Chemcham puis les hautes falaises de l'**Adrâr**, avec au sud, la large faille de l'Akhmakou. Puis, sur le reste du panoramique, les vagues de l'erg **Maghteïr** ondulent à perte de vue. Sous le vent, une vaste zone sans dune est dégagée, soulignée de petits rubans d'arbres où se blottissent les nomades de passage. Quelques puits se trouvent légèrement saumâtres. Après avoir franchi le petit aklé d'**Oum el Beidh**, nous cheminons maintenant sur un léger reg en direction de la cuvette alluvionnaire de **Naïtiri**. La zone est très arborée, une végétation parfois dense s'y développant. Quelques greïr sont cultivés par des sédentaires vivant dans quelques tentes visibles de loin en loin, et très souvent, beaucoup de troupeaux parcourent la région. Nous atteignons le puits de **Naïtiri**, les véhicules 4X4 nous attendent pour reprendre la piste en direction d'**Atar**.


Après avec traversée la grande sebkha Chemcham, les zones habitées se font de plus en plus nombreuses. Nous prenons place à l'auberge à **Atar** pour nous restaurer et pour une dernière nuit.

### Hassi Naïtiri - Atar

- Nous atteignons le puits de Naïtiri, les véhicules 4X4 nous attendent pour reprendre la piste en direction d'Atar. Après avec traversée la grande sebkha Chemcham, les zones habitées se font de plus en plus nombreuses. Nous prenons place à l'auberge à Atar pour nous restaurer et pour une dernière nuit.

🍳 Petit déjeuner	Préparé par l'équipe
🍷 Déjeuner	Préparé par l'équipe
🍴 Dîner	Auberge des Caravanes   Atar
🏠 Hébergement	Auberge des Caravanes   Atar

## Jour 15. Vol international pour Paris



## Atar - Aéroport de Paris

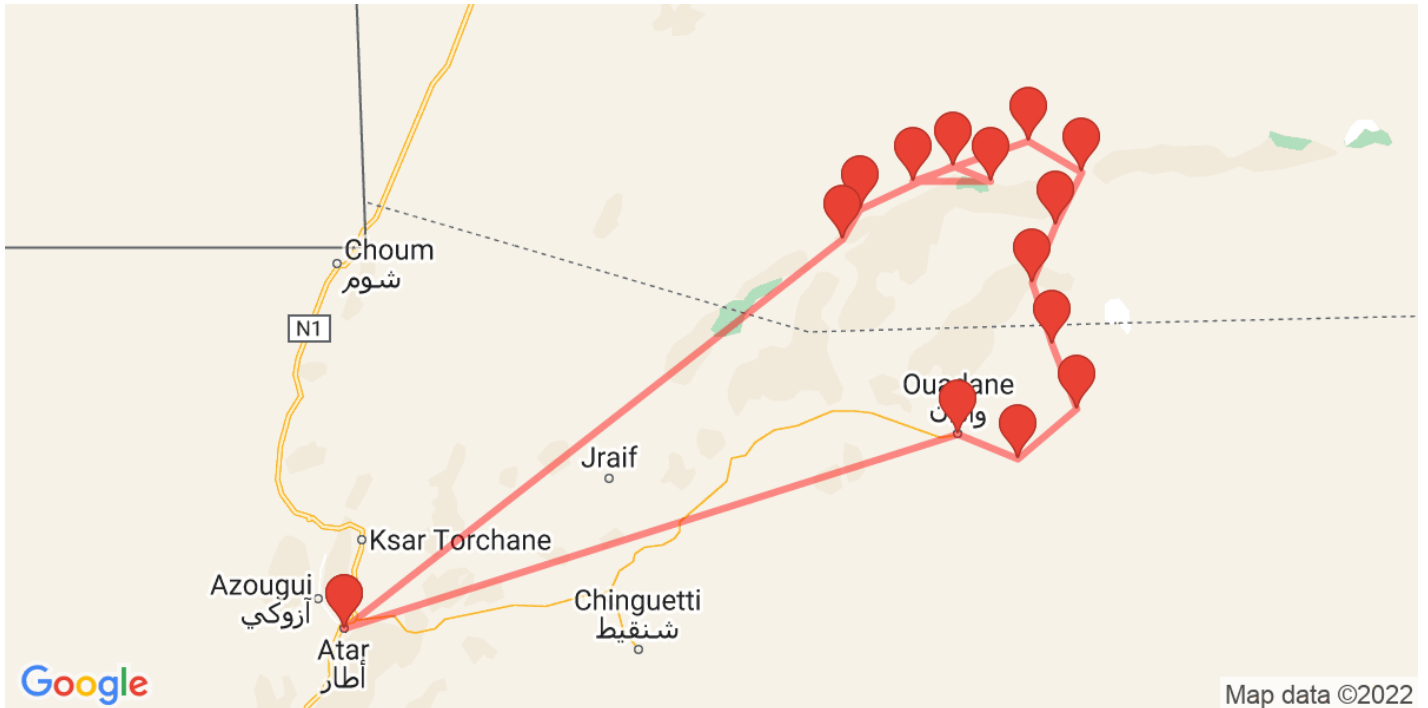
- Le vol affrété au départ d'Atar est prévu en début de matinée pour une arrivée à Paris en milieu d'après-midi.

☕ Petit déjeuner

Auberge des Caravanes | Atar

Atar 📍  
✈️ 3500km - ⌚ 4h  
Aéroport de Paris 📍

## Carte itinéraire



## Dates de départ

Début le	Se termine le	Disponible	Statut	Prix
21 Oct 22	05 Nov 22	12	Disponible	1545 EUR
Arrivée et départ de Nouakchott				
09 Dec 22	24 Dec 22	12	Disponible	1545 EUR
Arrivée et départ de Nouakchott				
18 Feb 23	04 Mar 23	12	Disponible	1105 EUR
11 Mar 23	25 Mar 23	12	Disponible	1105 EUR



## Inclus

---

- Accueil et assistance à l'aéroport d'Atar,
- Transfert puis transport en véhicule 4X4 les J1, J2, J14,J15
- Equipe chamelière pour assistance lors de la randonnée,
- La pris en charge total d'un chauffeur et d'un cuisinier,
- Tout le matériel de bivouac, de cuisine et intendance,
- La pension complète durant tout le voyage en Mauritanie,
- Auberge confortable à Atar et Chinguetti en chambre double (commodités dans les chambres),
- Entrées dans les maisons ayant des manuscrits à Chinguetti , à Wadâne et à El Beyyed

## Non inclus

---

- Vol International de Paris - Atar - Paris
- Les frais de visa à l'entrée sur le territoire mauritanien,
- Les frais personnels, boissons,
- Les pourboires à la convenance de chacun.
- Les assurances annulation, frais premiers secours, rapatriement.

# Informations supplémentaires

---

Basée à Atar, dans le nord de la Mauritanie, **Détours Mauritanie Voyages** est une agence à taille humaine.

Depuis 1994, nous sommes animés par la passion du voyage saharien responsable, libre et serein. Bien implanté dans nos terres de prédilections, notre expertise du terrain, notre rigueur et notre professionnalisme nous permettent de construire des itinéraires personnalisés au plus proche de vos envies et de vous accompagner **dans la plus pure tradition saharienne**.

---

## DÉTOURS MAURITANIE VOYAGES

Société de droit mauritanien au capital de 100 000 MRU. Enregistré au tribunal de commerce de Nouakchott.

RC 102638/GU/23647/911 – NIF 00629469

Agrément Agence de Voyages / Tour Opérateur de type "A", Ministère du Tourisme Nouakchott

## Conditions générales de vente

### Modalité d'inscription

Toute demande d'inscription doit être effectuée par e-mail auprès de l'Agence Locale ou directement en ligne depuis l'Espace Client accessible depuis le site internet de l'Agence Locale ou le site de notre regroupement [www.nomadays.fr](http://www.nomadays.fr).

Pour se connecter à l'Espace Client, il suffit de saisir l'identifiant et le mot de passe déterminés lors de la première connexion.

L'inscription est considérée comme définitive une fois le formulaire de réservation en ligne complété et à réception du règlement de l'acompte et/ou du solde en fonction de la date d'inscription.

Selon les prestations choisies et les règlements du pays, une photocopie du passeport pourra être demandée par l'Agence Locale. En cas de non envoi de la photocopie du passeport dans les délais indiqués par l'Agence Locale, celle-ci ne pourra pas garantir la bonne exécution des prestations réservées.

Une fois le paiement effectué, un e-mail de confirmation est envoyé au Client. Il comprend la confirmation du règlement ainsi que la facture électronique téléchargeable.

Un accusé de réception est envoyé au Client par voie électronique. Dans l'hypothèse où le Client ne recevrait pas l'accusé de réception, la réservation serait néanmoins définitive à compter de sa réception par l'Agence Locale.

### Modalité de paiement

#### Inscription réalisée plus de 30 jours avant la date du départ

Le Client doit payer un acompte de 30% du montant total des prestations réservées. Le solde du séjour doit être versé au plus tard à 30 jours avant la date de début dudit séjour.

#### Inscription réalisée moins de 30 jours avant la date du départ

Le Client doit régler en une seule fois la totalité du montant du voyage.

### Moyens de paiements

À la confirmation de votre réservation, votre agent locale vous préparera votre facture électronique, éditée au nom du collectif d'agences locales Nomadays, agence de voyage dûment immatriculée en France. Les paiements se font soit :

- par carte bancaire en ligne et sans frais, depuis les liens de paiements disponibles sur la facture électronique.
- par virement bancaire sur le compte de l'agence de voyage Nomadays, basée en France et dûment immatriculée.

La facture électronique est mise à jour à chaque réception de paiement, et reste consultable à tout moment depuis l'Espace Client. Elle est entre autre téléchargeable et imprimable.

## Conditions d'annulation

### Conditions et frais d'annulation

Dans le cas où le Client se trouverait dans l'obligation d'annuler le voyage, il devra en informer l'Agence Locale et son assureur par tout moyen écrit permettant d'avoir un accusé réception, dès la survenance du fait générateur de cette annulation. La date d'émission de l'écrit sera retenue comme date d'annulation pour la facturation des frais d'annulation. En règle générale, la compagnie d'assurance apprécie, en fonction des documents que le Client lui communique directement, la date du fait générateur à l'origine de la décision d'annuler le voyage pour accepter de rembourser les frais d'annulation.

#### Barème des frais d'annulation totale :

- plus de 45 jours avant la date de départ : 30% du prix total TTC du voyage
- de 44 à 31 jours avant la date de départ : 40% du prix total TTC du voyage
- de 30 à 14 jours avant la date de départ : 50% du prix total TTC du voyage
- de 13 à 7 jours avant la date de départ : 75% du prix total TTC du voyage
- moins de 7 jours avant la date de départ : 100% du prix total TTC du voyage

#### Barème des frais d'annulation partielle, sauf cas particuliers :

Si un voyageur inscrit à un voyage privatisé annule sa participation, alors que le voyage est maintenu pour les autres participants :

- pour les prestations personnelles (non partagées) : le barème des frais d'annulation ci-dessus sera appliqué pour le voyageur qui annule.
- pour les prestations partagées : des frais égaux à 100%, quelle que soit la date d'annulation, seront facturés au participant qui annule sur sa quote-part des prestations partagées du voyage.

Lorsque plusieurs clients se sont inscrits sur un même dossier et que l'un d'eux annule son voyage, les frais d'annulation sont prélevés sur les sommes encaissées pour ce dossier, quel que soit l'auteur du versement.

En cas d'annulation, pour quelque raison que ce soit, les frais extérieurs au voyage souscrit chez l'Agence Locale et engagés par le Client tels que, frais de transport jusqu'au lieu de départ du voyage et retour au domicile (billets d'avion, de train ou de bus), frais d'obtention des visas, documents de voyages, frais de vaccination, ne pourront faire l'objet d'un quelconque remboursement.

## Cession de contrat

En cas de cession du contrat, le Client est tenu d'en informer l'Agence Locale au plus tard 7 jours avant le départ par e-mail. Cette cession est possible sous réserve de disponibilité du transport aérien et du niveau adéquat du cessionnaire. Elle pourra entraîner des coûts supplémentaires (notamment en cas de modification de billet d'avion et de prestations nominatives), qui seront facturés au cessionnaire désigné. En tout état de cause, le cédant et le cessionnaire sont tenus solidairement du paiement du prix du voyage et des frais complémentaires éventuels.

## Passeport et visa

### VOTRE PASSEPORT EN COURS DE VALIDITÉ :

Votre passeport en cours de validité et valable 6 mois après la fin du séjour en Mauritanie.

Il est important de vérifier que votre passeport **porte bien votre signature**, que sa **validité est suffisante** et qu'il y a **assez de pages libres** pour y apposer le visa.

---

### L'OBTENTION DU VISA BIOMÉTRIQUE :

Il est obligatoire pour toutes personnes souhaitant visiter la Mauritanie.

### Le E-Visa obtenu en arrivant sur le territoire mauritanien.

Pour nos voyages, il s'obtient en arrivant **sur le territoire mauritanien à Atar et/ou à Nouakchott**.

Il coûte **55 Euros** (en espèce avec l'appoint en billet) qui sont à payer à l'arrivée, à l'obtention du E- visa.

**Aucun document est nécessaire pour l'obtention du Visa.**

---

### VOS DOCUMENTS DE VOYAGE :

Votre passeport en cours de validité,

Vos billets d'avion internationaux,

Votre contrat d'assurances rapatriement/frais premier secours,

Votre carnet de vaccination si possible mais non obligatoire, Votre carte de groupe sanguin si possible.

## Assurance

### ASSURANCES ANNULATION ET ASSISTANCE

Pour participer à nos voyages, vous devez impérativement être assuré en assistance-rapatriement et frais médicaux à l'étranger.

**Détours Mauritanie Voyages** vous encourage à prendre connaissance du contrat spécifique élaboré avec notre partenaire **CHAPKA ASSURANCES et AXA ASSISTANCE**.

Pour souscrire à une assurance, connaître les garanties et les tarifs, suivez le lien ci-dessous.

**[CAP EXPLORER : La solution d'assurance complète conçue pour vivre sereinement votre voyage !](#)**

Choisissez la formule qui vous correspond le mieux:

- Explorer'Multirisque
- Explorer'Annulation
- Explorer'Assistance
- Explorer' Complémentaire Carte Bancaire

### Spécifiques à nos voyages, nous suggérons fortement d'y souscrire.

Si vous choisissez de souscrire à l'une de ces formules, la convention détaillant l'ensemble des garanties et les modalités de déclaration du sinistre sont disponibles sur le site Internet de l'assureur.

**Détours Mauritanie Voyages** en aura connaissance, mais seul le participant est responsable du respect des procédures de déclaration de tout sinistre. Le participant doit donc conserver cette convention avec lui pendant toute la durée de son voyage.