

Pérégrination aux travers une Mauritanie plurielle



Jours:	16	
Prix:	- Vol international non inclus	
Confort:	★★★★☆☆	
Difficulté:	★★☆☆☆☆	
📍 Minorité ethnique	📍 Safari en Jeep	
📍 Désert	📍 Vie nomade	📍 Culture
📍 Hors des sentiers battus		

Jour 1. Départ d'Europe pour la capitale mauritanienne, Nouakchott



Europe 📍
✈️ 1450km - ⌚ 2h 50m
Casablanca 📍
✈️ 1950km - ⌚ 2h 30m
Nouakchott 📍

- Une fois les formalités faites, nous vous accueillons dans le hall de l'**aérogare de Nouakchott**.
Transfert à l'hébergement.

🏠 Hébergement

Maison d'hôte Jeloua

Jour 2. Traversée des plaines de l'Inchiri pour atteindre le piémont Occidental de l'Adrâr, l'erg Amatlich



Nouakchott 📍
🚗 260km - ⌚ 4h
Akjoujt 📍
🚗 120km - ⌚ 2h
Erg Amatlich 📍

Nouakchott - Akjoujt

- Après avoir quitter la ville et ses faubourg, nous prenons la belle route goudronnée qui file nord-est en direction de la ville minière d'Akjoujt.
La région du Trarza et la côte atlantique sont maintenant derrières nous, la végétation change et devient de plus en plus saharienne. Les grandes plaines sablonneuses de l'Inchiri nous emmène vers la ville quelque peu surréaliste d'Akjoujt. Une industrie minière y est présente et, depuis le chalcolitique, l'Homme extrait du cuivre, de l'or et autres matières.

Akjoujt - Erg Amatlich

- Le terrain change et les vastes plaines laissent la place à de petits massifs noirs.
Au milieu de l'après-midi, les **dunes de l'Amatlich** apparaissent. Ils sortent des montagnes noires de l'Adrâr. Après avoir quitté la route, nous nous immergeons au cœur des dunes.
- **Le massif dunaire de l'Amatlich**
L'**erg Amatlich** est un massif de dunes de petites dimensions (130 km x 5 à 8 km) qui s'étire du NW au SE, depuis la palmeraie d'El Gleitat jusqu'à la zone d'épandage de Damane où il prend le nom de Dkhaïna. Malgré sa surface assez réduite (si l'on pense à l'Akchar, la Makhteir ou le Warane, par exemple), sa variété est grande à l'égard des vastes interdunes et aux zones rocheuses qui l'encadrent.
Cet erg, de surcroît, était "sculpté" par les eaux lors de la période "humide", il y 7 000 ans. Ainsi, il fut très régulièrement traversé par un oued au niveau de Foum Tizigui et tant à l'Ouest (vers Akjoujt) que dans les larges interdunes que sont l'Ifizouitine et l'Amil Bou kerch, les vastes zones d'épandages et les oueds sont nombreux.

Qu'il survienne une "bonne" pluie et l'ancien réseau hydrographique reprendra vie pour quelques jours, quelques semaines. Ainsi, Damane au Sud et Graret el Fras (la cuvette cultivable de la jument -qui témoigne de la présence passée de chevaux-) sont parmi d'autres (de moindre importance) des lieux réguliers de cultures vivrières.

Dans un Passé lointain, l'Homme néolithique s'est installé tout au long de l'Amatlich, sa présence fut large. Les sites néolithiques sont fort nombreux, certains, ont été bien étudiés tels, Khatt Lemaiteg (Vernet, 1985) au voisinage de Damane et Medinet Cbat (Nicole Lambert, 1970). près du puits d'El Guechriyé. La proximité de la roche, sous la forme de guelbs (pitons) divers ou celle du massif de l'Ibi noir (Ibi el Akhdar) fait que la flore et la faune de bordure de l'erg sont très variées.

- **Nous irons à la rencontre des femmes d'Azoueïga. Regroupées en coopérative, elles perpétuent les techniques de vannerie et de tissage des natte en fibres végétales.**

☕ Petit déjeuner	Maison d'hôte Jeloua
🍴 Déjeuner	Camp Itinérant Détours Mauritanie
🍷 Dîner	Camp Itinérant Détours Mauritanie
🏠 Hébergement	Camp Itinérant Détours Mauritanie

Jour 3. Entre falaises et sables, l'Adrâr des palmeraies et des dattes



Azoueïga - Passe Tifoujar

- Nous longeons la base de l'**erg Amatlich** pour nous enfoncer dans le plateau de l'Adrâr. Une piste nous permet d'accéder sur le rebord d'une falaise qui domine l'**oued El Abiod**, une grande fracture tectonique aux sables blonds et aux multiples palmeraies. Par la superbe **passé de Tifoujar** nous atteignons le fond de la vallée. Le paysage est grandiose et le passage en voiture est spectaculaire.

Azoueïga 📍
 🚗 50km - ⌚ 2h
 Passe Tifoujar 📍
 🚗 5km - ⌚ 30m
 Wad el Abiod (Vallée Blanche) 📍
 🚗 8km - ⌚ 30m
 Toungad 📍

Wad el Abiod (Vallée Blanche) - Toungad

- Nous mettons le cap sur la guelta de Toungad où il n'est pas rare de rencontrer quelques oiseaux migrateurs (cigogne blanche, héron cendré, différents rapaces, sahariens ou de passage) attirés par la très belle pièce d'eau. La gorge de Toungad nous emmène à une des plus importantes palmeraies de la région.
- **Le village de Toungad est resté très traditionnel. Nous irons à la rencontre de ses habitants, ce sont des oasiens sédentaires.**

☕ Petit déjeuner	Camp Itinérant Détours Mauritanie
🍴 Déjeuner	Camp Itinérant Détours Mauritanie
🍷 Dîner	Camp Itinérant Détours Mauritanie
🏠 Hébergement	Camp Itinérant Détours Mauritanie

Jour 4. Le plateau principal de l'Adrâr, les espaces des grands nomades et des anciennes cités caravanières



Toungad - Mhaireth

- La très belle palmeraie de Toungad est encadrée par deux immenses dunes plaquées contre deux pitons rocheux. Au fond de la gorge, une belle guelta permanente est le secret de cette végétation foisonnante. Le village est constitué de quelques maisons en durs et aussi de **Maghmeul et de tikit traditionnelles** faites en végétaux. Nous quittons le village par une belle piste qui s'élève tranquillement sur le plateau avant de rejoindre l'axe

Toungad 📍
🚗 40km - ⌚ 1h 30m
Mhaireth 📍
🚗 95km - ⌚ 3h
Chinguetti 📍

goudronné qui relie les **régions de l'Adrâr et du Tagant**.

Nous quittons l'axe principal pour poursuivre plein est en direction d'une très belle faille d'origine tectonique et la plus grande palmeraie de l'Adrâr. Nous atteignons les villages de Mhaireth.

Mhaireth - Chinguetti

- Nous quittons la **vallée encaissée de Mhaireth** par une piste raide. Elle nous permet d'accéder au plateau principale de l'Adrâr mauritanien. Une bonne piste serpentant entre les plaques de grès brune nous permet d'atteindre la piste principale menant à Chinguetti.

La piste est roulante et nous atteignons la ville de Chinguetti adossée aux belles dunes de l'erg Warane.

- **L'ancienne cité de Chinguetti**

Chinguetti fut fondée par les Ida Ouali vers 1525, en amont d'Abweyr, aujourd'hui disparue, elle même créée en 1261.

L'étymologie probable du toponyme shingitî serait :

- puits du cheval, du soninké : si : puits + n : de + gede : cheval.

Chinguetti fut le centre commercial le plus actif et la ville la plus importante du **Sahara occidental**. Elle fut considérée par les Mauritaniens comme la **7ème ville sainte de l'Islam** avec ses 11 mosquées, ses 100 puits et son cercle de savants.

En 1675, un massacre perpétré par une partie des Ida-ou-Ali entraîna l'éclatement du groupe dont les survivants fondèrent un autre ksar dans le Tagant, **Tidjikja**.

Il ne reste aujourd'hui qu'une seule mosquée et le souvenir des périodes prospères...

Les principales tribus qui composent sa population sont les Ida-ou-Ali, les Laghlal et les Oulad Gheilan.

Avec leurs ruelles étroites et tortueuses, leurs nombreuses impasses, leurs maisons basses et sombres à base de matériaux locaux, leurs quasi-absence de places et d'espaces communautaires, **Chinguetti et Wadâne** ont une structure de vieux ksour densément blottis autour de leurs mosquées.

- **Les vieilles maisons de l'antique cité de Chinguetti nous ouvrent leurs portes. Nous découvrons certains manuscrits faisant la réputation de la ville.**

☕ Petit déjeuner	Camp Itinérant Détours Mauritanie
🍴 Déjeuner	Camp Itinérant Détours Mauritanie
🍷 Dîner	Auberge des Caravanes de la Vieille Ville Chinguetti
🏠 Hébergement	Auberge des Caravanes de la Vieille Ville Chinguetti

Jour 5. Chinguetti et l'erg Warane, douceur des dunes infinies



Chinguetti 📍
45km - ⌚ 3h
El Kheouiya 📍
50km - ⌚ 3h
Wadane 📍

Chinguetti - El Kheouiya

- Un réveil matinal nous permet de visiter ce ksar saharien, les bibliothèques privées, les jardins ... Nous poursuivons notre transfert en véhicule dans un environnement maintenant sablonneux. La «piste» passe au nord des massifs de dunes de l'**Wârane** et d'**Afam el Merzrougât**. A 45 km de Chinguetti, le campement semi-nomade d'El Rhéouiyya nous accueille.
- Le **campement semi-nomade d'El Kheouiya** est fixé là pendant les grandes sécheresses. Le campement, depuis quelques années, s'organise : développement de l'élevage de caprins et camélidés, création d'une école en 1994, naissance d'une petite palmeraie associée à des jardins en 1999 et, maintenant, quelques habitats en dur. Les liens que nous entretenons avec les différentes familles du campement sont étroits et grandement amicaux.
- **Notre famille d'accueil nous permet de participer à la vie quotidienne d'un campement semi-nomade. Au cours de la journée, flânons entres les différents lieux, des jardins aux habitations sous la tente ou en dur.**


El Kheouiya - Wadane

- La piste passe au nord du **petit massif d'Herour**. Entre sables et roches, nous filons en direction du **ksar de Wadâne**, la dernière bourgade avant les grandes solitudes des confins mauritaniens.

- Le **ksar de Wadâne, (Oudâne)** qui a été fondée, dit-on, la même année que Tichîtt (1141), tiendrait son nom du mot arabe signifiant «deux lits de rivières» (wadân). Les précisions selon lesquelles ces deux oueds seraient **l'oued des dattes** et **l'oued des sciences** sont tout à l'honneur de la cité.
L'ancienne cité est mentionnée par écrit au milieu du XVème siècle dans un rapport de voyage portugais mais il reste difficile de se faire une idée précise des début de la cité malgré sa position sur l'axe occidental du trafic caravanier transsaharien.
Wadâne est un centre urbain dense, de type ksourien, autrefois entouré d'une enceinte fortifiée très sûre qui résista à toutes les forces étrangères jusqu'à l'arrivée des Français.
Les tribus dominantes sont les Kounta, les Ida ou El Hadj, les Chorfa, les Amgârîj et les Aghzazir.

☕ Petit déjeuner	Auberge des Caravanes de la Vieille Ville Chinguetti
🍷 Déjeuner	Camp Itinérant Détours Mauritanie
🍴 Dîner	Auberge Zaida Wadane
🏠 Hébergement	Auberge Zaida Wadane

Jour 6. La curiosité du guelb Er Richât au cirque d'El Beyyed



- Wadane 📍
- 🚗 40km - ⌚ 1h
- Guelb Er Richât (Camp Boisé) 📍
- 🚗 72km - ⌚ 4h
- El Beyyed 📍

Wadane - Guelb Er Richât (Camp Boisé)

- Nous roulons en direction de la palmeraie de Meyateg qui fut opulente autrefois. Les tributs originaires de Wadane conservent des palmiers dattiers.
En arrivant dans le système géomorphologique des Richât, nous atteignons des ruines de l'ancien fort portugais d'Agueidir.
Nous arrivons dans l'étrange région du Guelb Er Richât.
- **Le Guelb er Richât :**
Le **dôme arasé du Guelb Er Richât**, qui apparaît au cours du secondaire, se situe aux confins des noires montagnes de l'**Adrâr mauritanien**, à l'ouest, et des plates immensités de cailloux, de dalles rocheuses et de dunes du bassin de Taoudenni, à l'est.
L'étrange système de crêtes concentriques des **Richât** est si imposant qu'il apparaît aujourd'hui sur toutes les cartes, même à petite échelle.
Richât est le pluriel de richa (plume), un terme qui dit bien l'allure de ses crêtes dont les flancs sous le vent sont zébrés de langues de sable et qui dominent les profonds plats où paissent chèvres et chameaux... quand, par chance, il a plu.
A cause de sa taille même, il n'a été révélé que fort tard, par le professeur **Théodore Monod** en 1934.
En effet nul, qu'il vienne des rêches plateaux du nord ou des dunes de la **Majabat Al Koubra** (Monod, 1958), au sud et au sud-est, ne pourrait imaginer que ces crêtes basses soient organisées en un système concentrique aussi parfait, vaguement elliptique de 22 km et 25 km de diamètre, surgissant d'une boutonnière de 45 km, le Taguenzé, ouverte dans le plateau gréseux.

Guelb Er Richât (Camp Boisé) - El Beyyed

- Nous traversons l'ensemble du Guelb Er Richât pour atteindre sa bordure nord. Le désert de pierre de l'oued Akerdil est difficile pour nos voitures comme la piste pour monter sur la bordure du plateau. L'enceinte rocheuse autour du Guelb Er Richât s'appelle le Taguenze.
Nous roulons maintenant sur le plateau avant d'atteindre la bordure septentrionale de l'Adrâr. Une rapide descente nous emmène dans le cirque d'El beyyed.

☕ Petit déjeuner	Auberge Zaida Wadane
🍷 Déjeuner	Camp Itinérant Détours Mauritanie
🍴 Dîner	Camp Itinérant Détours Mauritanie
🏠 Hébergement	Camp Itinérant Détours Mauritanie

Jour 7. Journée à la découverte du cirque d'El Beyyed, haut lieu de l'art pariétal mauritanien.



El Beyyed 📍

10km

El Beyyed 📍

El Beyyed - El Beyyed

- Les **sites de gravures d'El Beyyed** sont connus depuis 1932 (découverte du Lieutenant Girard) et certaines gravures ont probablement été publiées par Monod, dans une publication que nous n'avons pu trouver.

Les quatre stations (au moins) du secteur semblent montrer une importante présence humaine par le passé, ce que corroborent les différents points d'eau encore existants, et surtout l'importante industrie lithique du **cirque d'El Beyyed**.

Le **Tarf Agher** est l'extrémité sud du plateau Itletefatène. En forme de doigt, il forme une sorte de cap permettant l'accès aux deux rentrants de **Ma'riya** et de **Ghzalìa** (deux formes de gazelle), dont les seuils menant au plateau abritent chacun une guelta.

Cet ensemble forme la partie Est du cirque d'El Beyyed. Des gravures se trouvent sur les blocs éboulés, essentiellement au pied du cap, d'autres sur les blocs encore au sommet, ou sur des tables sommitales de grès partiellement basculées.

Signalons la présence de tumulus de part et d'autre de la pointe.

- A pied, nous partons explorer ce haut lieu du Sahara. Au nord se développent les grandes dunes de l'erg Maghteir alors que le cirque de falaises nous entoure.

☕ Petit déjeuner	Camp Itinérant Détours Mauritanie
🍴 Déjeuner	Camp Itinérant Détours Mauritanie
🍷 Dîner	Camp Itinérant Détours Mauritanie
🏠 Hébergement	Camp Itinérant Détours Mauritanie

Jour 8. Entre les falaises de l'Adrâr et les dunes de l'erg Maghteir



El Beyyed 📍

🚗 70km - ⌚ 2h

Aderg 📍

El Beyyed - Aderg

- L'**erg Makhteir** fait parti de ces puissants massif de dunes courant de l'ouest algérien, à l'ouest de la Saoura jusqu'aux rivages de l'Atlantique.

Naissant sous le nom général d'**Erg Chech**, il finit sa course dans l'océan sous le nom d'Azefal.

Un cap du plateau de l'Adrar se dresse comme une proue de navire, le **tarf Tazazmout**. Il marque l'entrée du couloir menant à un haut lieu du Sahara mauritanien, **El Beyyed**.

☕ Petit déjeuner	Camp Itinérant Détours Mauritanie
🍴 Déjeuner	Camp Itinérant Détours Mauritanie
🍷 Dîner	Camp Itinérant Détours Mauritanie
🏠 Hébergement	Camp Itinérant Détours Mauritanie

Jour 9. La sebkha Chemchane et le plateau aux stromatolithes d'Atar

Aderg 📍

🚗 170km - ⌚ 5h

Ksar Torchane 📍

Ksar Torchane 📍

Aderg - Ksar Torchane


- Plein Ouest, nous longeons la falaise principale de l'Adrâr. La **sebkha Chemchane** forme une vaste dépression que nous appelons le *baten* (ventre).

Ce long couloir nous emmène progressivement aux oueds versant dans la cuvette d'Atar. Nous atteignons le ruban de goudron qui part en direction du nord de la Mauritanie. Nous sommes dans des formations rocheuses très particulières, les stromatolithes.

Les stromatolithes sont les plus anciennes structures que l'on peut rattacher à une activité biologique ; ils sont assez communs dans les carbonates précambriens.

☕ Petit déjeuner	Camp Itinérant Détours Mauritanie
🍷 Déjeuner	Camp Itinérant Détours Mauritanie
🍴 Dîner	Camp Itinérant Détours Mauritanie
🏠 Hébergement	Camp Itinérant Détours Mauritanie

Jour 10. En direction du Nord du pays, Zouerat et la mine de fer



Ksar Torchane 📍
🚗 330km - ⌚ 6h
Zouerat 📍

Ksar Torchane - Zouerat

- Nous prenons le beau goudron en direction du nord de la Mauritanie. La route quitte rapidement le massif de l'Adrâr pour filer en direction de Choum dans le coin frontalier avec le Sahara Occidental. Zouerat, la ville minière du nord, se découvrira au prix de 4 heures de route.

☕ Petit déjeuner	Camp Itinérant Détours Mauritanie
🍷 Déjeuner	Camp Itinérant Détours Mauritanie
🍴 Dîner	Tazadit hotel ZOUERATE
🏠 Hébergement	Tazadit hotel ZOUERATE

Jour 11. La ville minière de Zouerat et le plus grand train au monde



Zouerat 📍
🚗 10km - ⌚ 30m
Zouerat 📍
🚗 180km - ⌚ 4h
Choum 📍

Zouerat - Zouerat

- En début de journée, nous partons en direction d'une des plus grande mine de fer au monde. C'est une visite irréaliste dans un environnement désertique.

Zouerat - Choum

- Le départ du premier train minéralier a lieu à 14 heures. Nous embarquons dans l'**unique wagon passager quotidien**. Le trajet dure 4 heures jusqu'à la ville de Choum, le premier arrêt. Prendre place dans le train minéralier est une aventure en soi, nous voyageons comme les mauritaniens, avec eux. Les échanges sont rapidement amicaux et très intéressants. Ces **trains hors du communs**, dont la longueur peut atteindre 2,5 km, sont constitués de 3 ou 4 locomotives diesel-électrique de 200 à 210 wagons-trémies pour le minerai de fer, d'une charge utile de 84 tonnes, et d'un nombre variable de wagons de service. En général, au premier train quotidien sont attelés des voitures à voyageurs. Ces services quotidiens sont gérés par une filiale de la SNIM.
- La ligne de chemin de fer entre Zouérate et Nouadhibou permet d'acheminer le minerai de fer extrait dans la Kediet ej-Jill vers le port de la capitale économique du pays, d'où il sera chargé sur des minéraliers à destination des pays industrialisés. Ce train du désert était considéré comme le plus long (220 wagons pour une longueur de 2 km), le plus lourd (22 000 tonnes, 100 tonnes par wagon), et le plus lent du monde (15 à 18 heures pour faire les 650 km entre Zouérate et Nouadhibou). Seul ce dernier point reste valable, car depuis quelques années, c'est un train australien qui est devenu le plus long et plus lourd du monde.

☕ Petit déjeuner	Tazadit hotel ZOUERATE
🍷 Déjeuner	Camp Itinérant Détours Mauritanie
🍴 Dîner	Camp Itinérant Détours Mauritanie
🏠 Hébergement	Camp Itinérant Détours Mauritanie

Jour 12. Les monolithes de Ben Amira et Aïcha



Choum 📍
🚗 80km - ⌚ 2h 30m
Ben Amira 📍

Choum - Ben Amira

- Nous traversons le **gros bourg de Choum** pour prendre la piste plein ouest. Nous longeons la frontière du **Sahara occidental**, ancien Sahara espagnol revendiqué par les **peuples Sahraouis**. Les **monolithes granitiques de Ben Amira et Aïcha** dressent leurs dômes caractéristiques au dessus de la plaine sablonneuse.
- Le **monolith de Ben Amira** est un des endroits les plus époustouffants de la Mauritanie. L'énorme masse de roche granitique s'élève à plus de 600m. Avec les dunes de sable qui l'entourent, il procure un excellent paysage saharien. Ben Amira est le plus grand monolithe en Afrique et le troisième plus grand au monde, après Uluru et le mont Augustus situés en Australie.

☕ Petit déjeuner	Camp Itinérant Détours Mauritanie
🍴 Déjeuner	Camp Itinérant Détours Mauritanie
🍷 Dîner	Camp Itinérant Détours Mauritanie
🏠 Hébergement	Camp Itinérant Détours Mauritanie

Jour 13. Immensité saharienne pour atteindre la côte Atlantique et le Banc D'Arguin



Ben Amira 📍
🚗 210km - ⌚ 3h
Inal 📍
🚗 200km - ⌚ 4h
Arkeiss 📍

Ben Amira - Inal

- En longeant la ligne de chemin de fer, nous roulons dans de vastes plaines plates entrecoupées de temps à autre par de petits cordons de dunes vives. Nous atteignons rapidement le village de Timimichtat puis l'échangeur ferroviaire d'Inal.

Inal - Arkeiss

- Nous mettons le cap sur le sud-ouest en direction de la **localité de Chamy** puis du **Parc National du Banc D'arguin**. En fin de journée nous atteignons la côte Atlantique et l'ancien delta d'un fleuve immense maintenant asséché.
- **Le Banc d'Arguin, parc national :**
Le parc national du banc d'Arguin (PNBA) englobe 12 000 km² de territoire marin et terrestre sur la moitié orientale du golfe d'Arguin, en Mauritanie.
Il s'agit d'un **parc marin et côtier**, partagé entre une partie dans l'océan Atlantique et une autre dans le désert du Sahara, en plus des îles d'Arguin et de Tidra.
Cette **réserve naturelle** fait l'objet d'un programme de protection pour l'importance de son écosystème et de son patrimoine immatériel.

☕ Petit déjeuner	Camp Itinérant Détours Mauritanie
🍴 Déjeuner	Camp Itinérant Détours Mauritanie
🍷 Dîner	Campement Arkeiss
🏠 Hébergement	Campement Arkeiss

Jour 14. Découverte de l'environnement naturel et humain Imragen



Arkeiss 📍
 🚗 37km - ⌚ 1h 30m
 Iwik 📍
 🚗 10km - ⌚ 4h
 Iwik 📍
 🚗 37km - ⌚ 1h 30m
 Arkeiss 📍

Arkeiss - Iwik

- Nous laissons derrière nous la **baie de Tenoudert** et le **village d'Arkeiss**. Les deux caps de **Râs Tagarit** et **Râs Tafarit** se dressent au dessus des flots argentés. En longeant la côte, nous nous dirigeons vers le village Imragen de Iwik.

Iwik - Iwik

- Nous embarquons sur les lanches canariennes utilisées par les pêcheurs Imragens pour se déplacer sans bruit dans les chenaux, entre les îles. L'exceptionnelle richesse du Banc d'Arguin est constituée par son avifaune très importante. Des myriades d'oiseaux s'envolent à notre approche formant dans le ciel des mouvements incroyablement beaux. Les mammifères marins sont eux-aussi présents. Il n'est pas rare de voir des dauphins et, avec beaucoup de chance, des orques épaulards.
- **Nous partageons un moment avec les pêcheurs Imragen à naviguer dans les chenaux du banc d'Arguin. Les vasières, les myriades d'oiseaux, les mammifères marins sont leur quotidien.**

Iwik - Arkeiss

- En longeant la côte, nous nous dirigeons vers le petit village Imragen de Ten Alloul. Au nord, se dressent deux caps, Râs Tagarit et Râs Tafarit. Ils encadrent la baie de Tanoudert et le village d'Arkeiss.

☕ Petit déjeuner	Campement Arkeiss
🍴 Déjeuner	Camp Itinérant Détours Mauritanie
🍷 Dîner	Campement Arkeiss
🏠 Hébergement	Campement Arkeiss

Jour 15. Sur la côte Atlantique pour rejoindre Nouakchott



Arkeiss 📍
 🚗 280km - ⌚ 4h
 Nouakchott 📍

Arkeiss - Nouakchott

- En début de matinée, nous prenons la route en direction du Sud. Si la marée nous le permet, nous longeons la côte atlantique en roulant sur la plage. Ici, le désert et la mer se mélange. Le Sahara finit sa course poussé par les Alizées dans cet océan aux courants froids.

☕ Petit déjeuner	Campement Arkeiss
🍴 Déjeuner	Camp Itinérant Détours Mauritanie
🍷 Dîner	Maison d'hôte Jeloua

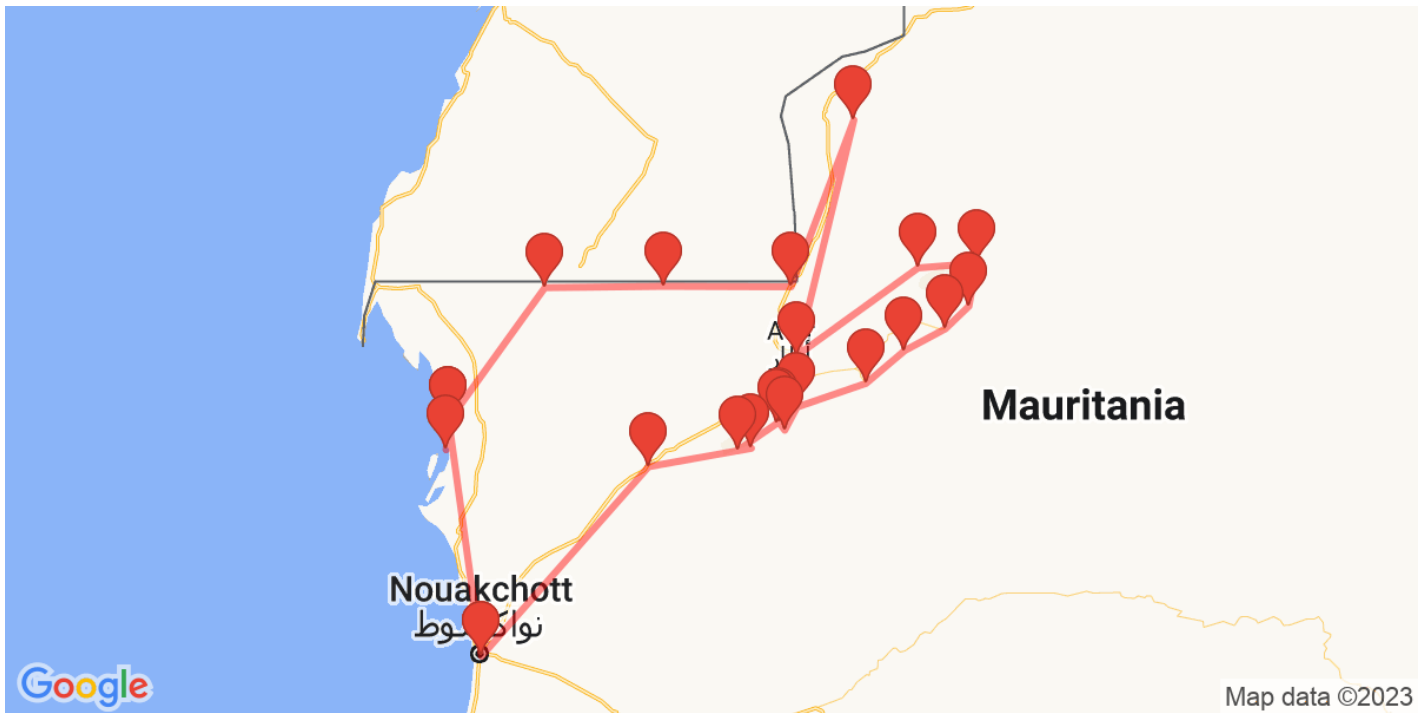
Jour 16. Vol retour en direction de la France



Nouakchott 📍
 ✈️ 1950km - ⌚ 2h 30m
 Casablanca 📍
 ✈️ 1450km - ⌚ 2h 50m
 Toulouse 📍

- Selon l'horaire du vol, transfert à l'aéroport de Nouakchott pour le vol international.

Carte itinéraire



Inclus

- Accueil et assistance à l'aéroport international de Nouakchott,
- Transfert et location véhicules 4X4 (carburant compris) adaptés à ce genre de voyage,
- Dans les véhicules, trois personnes + le chauffeur (chacun sa fenêtre),
- Guide mauritanien francophone averti et formé à nos voyages,
- Chauffeurs en prise en charge totale,
- Cuisinier à partir de 5 participants,
- Tout le matériel de bivouac, de cuisine et intendance (sauf sac de couchage),
- La pension complète durant tout le voyage en Mauritanie,
- Entrées dans les maisons ayant des manuscrits à Chinguetti,
- Auberge de confort à Chinguetti avec commodités dans les chambres,
- Campement de toile avec lit à Arkeiss,
- Résidence-hôtel à Nouakchott,

Non inclus

- Vol International de Paris - Nouakchott - Paris
- Entrées et/ou taxes non prévues dans le programme,
- Les frais de E-visa à l'entrée sur le territoire mauritanien,
- Les frais personnels, boissons,
- Les pourboires à votre convenance.

Informations supplémentaires

Basée à Atar, dans le nord de la Mauritanie, **Détours Mauritanie Voyages** est une agence à taille humaine.

Depuis 1994, nous sommes animés par la passion du voyage saharien responsable, libre et serein. Bien implanté dans nos terres de prédilections, notre expertise du terrain, notre rigueur et notre professionnalisme nous permettent de construire des itinéraires personnalisés au plus proche de vos envies et de vous accompagner **dans la plus pure tradition saharienne**.

DÉTOURS MAURITANIE VOYAGES

Société de droit mauritanien au capital de 100 000 MRU. Enregistré au tribunal de commerce de Nouakchott.

RC 102638/GU/23647/911 – NIF 00629469

Agrément Agence de Voyages / Tour Opérateur de type "A", Ministère du Tourisme Nouakchott

Conditions générales de vente

Modalité d'inscription

Toute demande d'inscription doit être effectuée par e-mail auprès de l'Agence Locale ou directement en ligne depuis l'Espace Client accessible depuis le site internet de l'Agence Locale ou le site de notre regroupement www.nomadays.fr.

Pour se connecter à l'Espace Client, il suffit de saisir l'identifiant et le mot de passe déterminés lors de la première connexion.

L'inscription est considérée comme définitive une fois le formulaire de réservation en ligne complété et à réception du règlement de l'acompte et/ou du solde en fonction de la date d'inscription.

Selon les prestations choisies et les règlements du pays, une photocopie du passeport pourra être demandée par l'Agence Locale. En cas de non envoi de la photocopie du passeport dans les délais indiqués par l'Agence Locale, celle-ci ne pourra pas garantir la bonne exécution des prestations réservées.

Une fois le paiement effectué, un e-mail de confirmation est envoyé au Client. Il comprend la confirmation du règlement ainsi que la facture électronique téléchargeable.

Un accusé de réception est envoyé au Client par voie électronique. Dans l'hypothèse où le Client ne recevrait pas l'accusé de réception, la réservation serait néanmoins définitive à compter de sa réception par l'Agence Locale.

Modalité de paiement

Inscription réalisée plus de 30 jours avant la date du départ

Le Client doit payer un acompte de 30% du montant total des prestations réservées. Le solde du séjour doit être versé au plus tard à 30 jours avant la date de début dudit séjour.

Inscription réalisée moins de 30 jours avant la date du départ

Le Client doit régler en une seule fois la totalité du montant du voyage.

Moyens de paiements

À la confirmation de votre réservation, votre agent locale vous préparera votre facture électronique, éditée au nom du collectif d'agences locales Nomadays, agence de voyage dûment immatriculée en France. Les paiements se font soit :

- par carte bancaire en ligne et sans frais, depuis les liens de paiements disponibles sur la facture électronique.
- par virement bancaire sur le compte de l'agence de voyage Nomadays, basée en France et dûment immatriculée.

La facture électronique est mise à jour à chaque réception de paiement, et reste consultable à tout moment depuis l'Espace Client. Elle est entre autre téléchargeable et imprimable.

Conditions d'annulation

Conditions et frais d'annulation

Dans le cas où le Client se trouverait dans l'obligation d'annuler le voyage, il devra en informer l'Agence Locale et son assureur par tout moyen écrit permettant d'avoir un accusé réception, dès la survenance du fait générateur de cette annulation. La date d'émission de l'écrit sera retenue comme date d'annulation pour la facturation des frais d'annulation. En règle générale, la compagnie d'assurance apprécie, en fonction des documents que le Client lui communique directement, la date du fait générateur à l'origine de la décision d'annuler le voyage pour accepter de rembourser les frais d'annulation.

Barème des frais d'annulation totale :

- plus de 45 jours avant la date de départ : 30% du prix total TTC du voyage
- de 44 à 31 jours avant la date de départ : 40% du prix total TTC du voyage
- de 30 à 14 jours avant la date de départ : 50% du prix total TTC du voyage
- de 13 à 7 jours avant la date de départ : 75% du prix total TTC du voyage
- moins de 7 jours avant la date de départ : 100% du prix total TTC du voyage

Barème des frais d'annulation partielle, sauf cas particuliers :

Si un voyageur inscrit à un voyage privatisé annule sa participation, alors que le voyage est maintenu pour les autres participants :

- pour les prestations personnelles (non partagées) : le barème des frais d'annulation ci-dessus sera appliqué pour le voyageur qui annule.
- pour les prestations partagées : des frais égaux à 100%, quelle que soit la date d'annulation, seront facturés au participant qui annule sur sa quote-part des prestations partagées du voyage.

Lorsque plusieurs clients se sont inscrits sur un même dossier et que l'un d'eux annule son voyage, les frais d'annulation sont prélevés sur les sommes encaissées pour ce dossier, quel que soit l'auteur du versement.

En cas d'annulation, pour quelque raison que ce soit, les frais extérieurs au voyage souscrit chez l'Agence Locale et engagés par le Client tels que, frais de transport jusqu'au lieu de départ du voyage et retour au domicile (billets d'avion, de train ou de bus), frais d'obtention des visas, documents de voyages, frais de vaccination, ne pourront faire l'objet d'un quelconque remboursement.

Cession de contrat

En cas de cession du contrat, le Client est tenu d'en informer l'Agence Locale au plus tard 7 jours avant le départ par e-mail. Cette cession est possible sous réserve de disponibilité du transport aérien et du niveau adéquat du cessionnaire. Elle pourra entraîner des coûts supplémentaires (notamment en cas de modification de billet d'avion et de prestations nominatives), qui seront facturés au cessionnaire désigné. En tout état de cause, le cédant et le cessionnaire sont tenus solidairement du paiement du prix du voyage et des frais complémentaires éventuels.

Passeport et visa

VOTRE PASSEPORT EN COURS DE VALIDITÉ :

Votre passeport en cours de validité et valable 6 mois après la fin du séjour en Mauritanie.

Il est important de vérifier que votre passeport **porte bien votre signature**, que sa **validité est suffisante** et qu'il y a **assez de pages libres** pour y apposer le visa.

L'OBTENTION DU VISA BIOMÉTRIQUE :

Il est obligatoire pour toutes personnes souhaitant visiter la Mauritanie.

Le E-Visa obtenu en arrivant sur le territoire mauritanien.

Pour nos voyages, il s'obtient en arrivant **sur le territoire mauritanien à Atar et/ou à Nouakchott.**

Il coûte **55 €uros** (en espèce avec l'appoint en billet) qui sont à payer à l'arrivée, à l'obtention du E- visa.

Aucun document est nécessaire pour l'obtention du Visa.

VOS DOCUMENTS DE VOYAGE :

Votre passeport en cours de validité,

Vos billets d'avion internationaux,

Votre contrat d'assurances rapatriement/frais premier secours,

Votre carnet de vaccination si possible mais non obligatoire, Votre carte de groupe sanguin si possible.

Assurance

ASSURANCES ANNULATION ET ASSISTANCE

Pour participer à nos voyages, vous devez impérativement être assuré en assistance-rapatriement et frais médicaux à l'étranger.

Détours Mauritanie Voyages vous encourage à prendre connaissance du contrat spécifique élaboré avec notre partenaire **CHAPKA ASSURANCES et AXA ASSISTANCE.**

Pour souscrire à une assurance, connaître les garanties et les tarifs, suivez le lien ci-dessous.

[CAP EXPLORER : La solution d'assurance complète conçue pour vivre sereinement votre voyage !](#)

Choisissez la formule qui vous correspond le mieux:

- Explorer'Multirisque
- Explorer'Annulation
- Explorer'Assistance
- Explorer' Complémentaire Carte Bancaire

Spécifiques à nos voyages, nous suggérons fortement d'y souscrire.

Si vous choisissez de souscrire à l'une de ces formules, la convention détaillant l'ensemble des garanties et les modalités de déclaration du sinistre sont disponibles sur le site Internet de l'assureur.

Détours Mauritanie Voyages en aura connaissance, mais seul le participant est responsable du respect des procédures de déclaration de tout sinistre. Le participant doit donc conserver cette convention avec lui pendant toute la durée de son voyage.