

# Randonnée d'exception dans les confins de l'Adrar mauritanien



Jours:	22
Prix:	- Vol international non inclus
Confort:	★★★★☆☆
Difficulté:	★★★★☆☆
	👤 Randonnée   👤 Hors des sentiers battus
	👤 Vie nomade
	👤 Aventure, exploration et expédition
	👤 Randonnée chamelière

Ce grand voyage se déroule dans une partie méconnue de l'**Adrar mauritanien**.

Si le **Guelb Er Richât** et quelquefois **El Beyyed** sont parcourus par des groupes touristiques ou des missions scientifiques, les trois quarts de l'itinéraire que nous vous proposons se déroulent dans des lieux intimes de l'est mauritanien.

Ce parcours n'est possible que grâce à des années de reconnaissances et de voyages en compagnie des *nomades Amgârij*.

Patiemment, la confiance et l'amitié réciproques se sont mises en place et nous permettent de découvrir ensemble des lieux insoupçonnés, des sources cachées, qui de tout temps, ont été jalousement gardés secrets. Il est vrai que les enjeux ne sont plus les mêmes, plus de rezzou, plus de pression pour une domination territoriale ou tribale.

Les grands espaces mauritaniens se dévoilent peu à peu à qui a la patience ... Au départ de Wadâne, l'isolement est total. Les points d'eau sont dépendants de la fréquentation de la zone par les nomades. Nous pouvons voyager 5 à 6 jours sans puits.

Cette randonnée chamelière demande une excellente forme physique et psychologique.

**C'est un itinéraire aux horizons lointains, aux paysages tourmentés et aux reliefs imposants. Ce sont les mots clés de ce voyage.**

D'un **niveau soutenu**, cette randonnée chamelière demande une excellente forme physique et psychologique.

**Soutenu** : 5 à 8 heures de marche par jour. Excellente condition physique nécessaire car les étapes peuvent être longues. Il faut être capable de maintenir ce rythme pendant plusieurs jours dans des terrains peu aisés.

En cliquant sur le lien, vous trouverez tous les niveaux de difficulté de nos voyages.

Ce voyage est guidé par **Michel CLAR**.

## Double encadrement, double compétence

Un Accompagnement de haute qualité. Détours Mauritanie a fait le choix de placer ce voyage sous la houlette d'un guide-accompagnateur français et d'un guide originaire de la région visitée. La complémentarité entre les deux guides produit une alchimie qui donne à nos voyages une qualité et un caractère tout à fait spécifiques. Chacune à leur manière, leurs personnalités marquent fortement de leur empreinte, le voyage.

## Jour 1. Vol au départ de Paris pour Atar



Aéroport de Paris 📍

✈️ 3500km - ⌚ 4h

Atar 📍

🚗 110km - ⌚ 2h 30m

El Kheouiya 📍

### Aéroport de Paris - Atar

- Départ de Paris par vol affrété. Le décollage est prévu en début de matinée pour une arrivée à Atar à la mi-journée.  
Après les formalités et la récupération des bagages, vous retrouvez nos équipes qui vous attendent dans le hall de l'aérogare.  
A Atar, un déjeuner est prévue dans une auberge au confort agréable.

### Atar - El Kheouiya

- La piste pour monter sur le plateau (dhar) est, à ce jour, bonne mais elle peut être dégradée par les pluies qui surviennent en fin d'été.  
Un petit détour vous permet de découvrir les paysages grandioses des falaises de l'Adrar. Les ruines de Fort Saganne, des peintures rupestres, l'enchaînement des plateaux à l'horizon sont autant d'attraits ...

Le dernier tiers se déroule en bordure nord de la zone ensablée.

En fin de matinée, nous atteignons **El Kheouiya**.

C'est le lieu de rendez-vous avec nos compagnons de voyage maure avec qui nous partageons ces quelques

jours. Ils appartiennent à ce petit campement semi-nomade.

- Le **campement semi-nomade d'El Kheouiya** est fixé là pendant les grandes sécheresses. Le campement, depuis quelques années, s'organise : développement de l'élevage de caprins et camélidés, création d'une école en 1994, naissance d'une petite palmeraie associée à des jardins en 1999 et, maintenant, quelques habitats en dur.  
Les liens que nous entretenons avec les différentes familles du campement sont étroits et grandement amicaux.

---

🍷 Dîner	Campement El Kheouiya
🏠 Hébergement	Campement El Kheouiya

## Jour 2. En direction du ksar de Wadâne et les grands espaces sahariens



El Kheouiya 📍  
50km - ⌚ 3h  
Wadane 📍  
🚗 4km - ⌚ 20m  
Oudeï Chouk 📍

### El Kheouiya - Wadane

- Nous longeons maintenant l'**erg Warane** qui court sur le plateau de l'Adrâr depuis les confins orientaux. Il marque la frontière difficilement franchissable en voiture de l'immense espace vide, la **Majabat Al Koubra**. La **palmeraie de Tanouchert** blottie dans son écrin de dunes traverse les Siècles en gardant un certain lustre.  
A l'ouest, le **mega cordon gréseux d'Herour** se faufile au coeur des dunes. Comme le massif de Zarga, Herour a une histoire géomorphologique passionnante.  
Nous gagnons le **campement semi-nomade d'El Kheouiya**. Etabli sur les rives d'un oued majeur, nos hôtes ont marqué notre histoire.
- Le **campement semi-nomade d'El Kheouiya** est fixé là pendant les grandes sécheresses. Le campement, depuis quelques années, s'organise : développement de l'élevage de caprins et camélidés, création d'une école en 1994, naissance d'une petite palmeraie associée à des jardins en 1999 et, maintenant, quelques habitats en dur.  
Les liens que nous entretenons avec les différentes familles du campement sont étroits et grandement amicaux.

### Wadane - Oudeï Chouk

- L'équipe chamelière nous attend au sud-est de la ville.  
Tous originaires des environs de Wadâne, les chameliers sont issus en général des **tribus du nord-est mauritanien** : essentiellement Amgârj, Kounta ou plus rarement R'gueïbat.  
Très bons compagnons de voyage depuis maintenant quelques années, ils sont rapides, efficaces et discrets. Le bivouac s'établit auprès des chameliers.  
Les véhicules repartent à Atar (180 km à l'ouest) après avoir été déchargés.
- **Déroulement quotidien de la randonnée chamelière :**  
En Mauritanie, le rythme est en général le suivant...  
**Réveil au lever du jour.** Au moment du petit déjeuner, chaque participant apporte son sac de voyage et son matelas afin que les chameliers puissent sans tarder répartir les charges et bâter les animaux.  
**Départ entre 7 h et 8 h**, et marche jusqu'à 11 h ou 12 h suivant les saisons et les étapes.  
**La pause de midi** peut être longue en raison des heures chaudes du milieu du jour. Les chameaux sont systématiquement déchargés et poussés vers le pâturage.  
**Après le déjeuner :** 2h 30 à 3h de marche, suivant les étapes.  
**Arrivée en fin de journée au bivouac**, ce qui laisse libre le début de soirée avant le repas et la veillée.

---

🍷 Petit déjeuner	Campement El Kheouiya
🍷 Déjeuner	Préparé par l'équipe
🍷 Dîner	Préparé par l'équipe
🏠 Hébergement	Bivouac

## Jour 3. En randonnée chamelière, cap plein Sud-Est en direction de Meyateg



Oudeï Chouk 📍  
16km - ⌚ 5h  
Meyateg 📍

### Oudeï Chouk - Meyateg

- La randonnée chamelière commence. A pied, nous longeons la batha **Wadâne** où la luxuriance des acacias, des balanites et autres leptadénia se mêle aux cultures céréalières et aux palmiers dattiers. La région de **Wadâne** fut le lieu de départ de la culture du palmier dattier en **Mauritanie** (phénicienne), cela remonterait à 1600 ans environ. Nous y trouvons des qualités de dattes très savoureuses comme les sékany, les tmar el hamra. Nous obliquons vers le sud-est en direction de la dépression de Meyatêg. Le sable blond de l'**Wârane** encercle cette immense cuvette qui fut, de tout temps, un lieu très prisé par les divers groupes humains. Les nombreux vestiges funéraires préislamiques (tumulus) ont ici des formes recherchées. Dominant les palmeraies, nous passons la nuit sur les dunes environnant **Meyatêg**.

- **Le pays n'est pas vide, la Mauritanie reste un grand pays de Nomades.**

Tout au long du parcours, surtout si le pâturage est bon, nous pouvons apercevoir des tentes de nomades, brunes (en laine et poils) ou blanches (en toile), dont les bords sont relevés dès qu'il fait chaud ou qu'il n'y a pas de vent.

Ces nomades sont généralement accueillants mais on ne peut leur rendre visite que si l'on a une raison importante de le faire. Nous aurons peut-être l'occasion de pénétrer sous une tente pour boire un thé (trois verres !) et le zrig, lait frais ou aigri, coupé d'eau sucrée.

Ceci n'est pas fréquent car, si l'on connaît les mœurs locales, on sait qu'il n'est pas coutume de pénétrer sous une tente lorsque l'on n'y est pas invité et surtout lorsque les nomades rencontrés ne font pas partie de la famille du guide et des chameliers qui nous accompagnent.

Les troupeaux de chameaux, de chamelles et de chamelons, sont partout, ainsi que les chèvres, les moutons, les bovins, les ânes. A la saison chaude, même si le pâturage est bien vert, c'est un spectacle captivant que de voir l'abreuvement de toutes ces bêtes qui attendent patiemment leur tour aux puits ou aux oglats (ensemble de puits).

☕ Petit déjeuner	Préparé par l'équipe
🍷 Déjeuner	Préparé par l'équipe
🍴 Dîner	Préparé par l'équipe
🏠 Hébergement	Bivouac

## Jour 4. La palmeraie, le sable et le bâten



Meyateg 📍  
17km - ⌚ 5h  
Hassi Thiba 📍

### Meyateg - Hassi Thiba

- Après avoir traversé les zones de culture traditionnelle où poussent mil, sorgho et parfois blé ou orge, nous abordons, au nord-est de la zone, l'aklé qui nous sépare de l'**Hôfrat Wadâne**. Ce vaste couloir en arc de cercle est la périphérie sud du complexe géomorphologique du **Guelb er Rîchât**. Les restes de l'ancien fort d'Agwadir, que certains attribuent aux Portugais, sont encore visibles. Il s'agirait vraisemblablement d'une construction marocaine plus récente datant de l'époque où les sultans Alaouites avaient des vues sur l'opulente ville caravanière. Nous établissons notre camp à une poignée de km, près d'**Hassi Thibâ**.

☕ Petit déjeuner	Préparé par l'équipe
🍷 Déjeuner	Préparé par l'équipe
🍴 Dîner	Préparé par l'équipe
🏠 Hébergement	Bivouac

## Jour 5. A la découverte de la curiosité du Guelb Er Rîchat



Hassi Thiba

18km - 6h

Guelb Er Rîchat (Camp Boisé)

## Hassi Thiba - Guelb Er Rîchat (Camp Boisé)

- Le premier bombement des Rîchât est là. La relative richesse de l'Hôfrat arboré laisse place au dénuement minéral. Les sables sont remplacés par le reg noir ponctué par les crêtes redressées des différents rîch concentriques.

- Le Guelb er Rîchât :**

Le **dôme arasé du Guelb Er Rîchât**, qui apparaît au cours du secondaire, se situe aux confins des noires montagnes de l'**Adrâr mauritanien**, à l'ouest, et des plates immensités de cailloux, de dalles rocheuses et de dunes du bassin de Taoudenni, à l'est.

L'étrange système de crêtes concentriques des **Rîchât** est si imposant qu'il apparaît aujourd'hui sur toutes les cartes, même à petite échelle.

Rîchât est le pluriel de richa (plume), un terme qui dit bien l'allure de ses crêtes dont les flancs sous le vent sont zébrés de langues de sable et qui dominent les profonds plats où paissent chèvres et chameaux... quand, par chance, il a plu.

A cause de sa taille même, il n'a été révélé que fort tard, par le professeur **Théodore Monod** en 1934.

En effet nul, qu'il vienne des rîches plateaux du nord ou des dunes de la **Majabat Al Koubra** (Monod, 1958), au sud et au sud-est, ne pourrait imaginer que ces crêtes basses soient organisées en un système concentrique aussi parfait, vaguement elliptique de 22 km et 25 km de diamètre, surgissant d'une boutonnière de 45 km, le Taguenzé, ouverte dans le plateau gréseux.

☪ Petit déjeuner	Préparé par l'équipe
☪ Déjeuner	Préparé par l'équipe
☪ Dîner	Préparé par l'équipe
🏠 Hébergement	Bivouac

## Jour 6. La traversée du Guelb et l'austérité minérale du Taguenze



Guelb Er Rîchat (Camp Boisé)

20km - 6h

Tililit

## Guelb Er Rîchat (Camp Boisé) - Tililit

- En direction du nord-est, nous suivons les multiples pistes chamelières qui sillonnent le massif. Cà et là, quelques tentes brunes sont blotties dans les replis de terrain. Quelques familles élèvent des troupeaux de caprins. Actuellement il nous arrive de voir des troupeaux de moutons qui ne peuvent subsister que grâce aux pluies bienfaitrices de ces dernières années. Nous abordons une succession de bombements bien marqués du haut desquels nous avons par temps clair la meilleure vision du système concentrique des Rîchât. Le dernier rîcha atteint, nous déjeunons sous les maigres acacias de Megsem el Hârane. Cette «porte» est constituée d'une ligne de crête aux roches érodées entre lesquelles un sable roux vient se mêler. Après le repas, nous nous engageons dans la longue traversée de reg noir qui marque la tête des oueds Akerdil puis **Tililit**.

Le bivouac est posé sur une bordure d'oued au sein d'un environnement des plus austères.

- L'Art rupestre dans l'Adrâr oriental :**

Depuis 1995, dans le cadre de nos voyages pédestres, nous arpentons différentes régions de la Mauritanie, et en particulier l'Adrâr.

Dans [l'article que vous pouvez télécharger](#), nous souhaitons présenter des sites à gravures de la région nord-est, pour certains probablement inédits. Nous restreignons l'Adrâr du N.E. au massif gréseux du dhar Chinguetti ; l'Adrâr, géographiquement parlant, englobe ses marges nord l'Assabet, les Jbeliat ...

Bien que connaissant d'autres sites de gravures dans l'Adrâr oriental (Lemqader, Ti-n-Labbe, ...) nous souhaitons porter notre attention sur 6 stations (2 pouvant être rattachées au site du cirque d'El Beyyed) qui nous paraissent représentatives de l'art pariétal de la région, chacune recelant un nombre important de représentation (Fig. 1). À notre connaissance, seules quelques gravures ont été publiées de manière dispersée, sous forme de dessins (Vernet, 1993 ; Mauny, 1954 ; Monod, 1938). Nous répertorions ces sites depuis 1995. L'Adrâr oriental est très majoritairement un terrain de gravures, tandis que c'est l'inverse pour l'Adrâr occidental.

L'inversion suit une ligne quasi nord-sud au niveau de Chinguetti / Choum. Les sites à peintures de l'Adrâr semblent plus dispersés, ce qui ne facilite pas l'inventaire. Vers le Sud, on ne retrouve des gravures que sur les dhars Tichitt- Oualata, le Tagant n'abritant que des peintures dans l'état actuel des connaissances.

☪ Petit déjeuner	Préparé par l'équipe
------------------	----------------------

🍴 Déjeuner	Préparé par l'équipe
🍷 Dîner	Préparé par l'équipe
🏠 Hébergement	Bivouac

## Jour 7. Le plateau et les témoignages d'un lointain passé



Tilililit 📍  
15km - ⌚ 5h 20m  
Oued Oua'n Amoûr 📍

### Tilililit - Oued Oua'n Amoûr

- Les pistes chamelières convergent en direction du **Kneig Tilililit**. L'horizon est coupé par les falaises brunes et abruptes du **Taguenze**. Elles marquent la bordure extérieure du **Guelb er Richât**. La large gorge nous amène à la **source de Tilililit**. De jour comme de nuit, les mammifères et les oiseaux se pressent par centaines autour de l'unique point d'eau. Aux alentours, sur les dalles de grès noir, des **dizaines de gravures rupestres** démontrent l'ancienneté et l'importance de ce site. Deux éléphants gravés tout à fait inattendus s'y trouvent. Par un sentier ânier escarpé, nous prenons pied sur le plateau. Le guelb reste derrière nous. En suivant un axe de marche nord-ouest, nous atteignons, après avoir traversé une vaste étendue de reg vallonnée, l'**oued Oua'n Amoûr**. Nous établissons le bivouac sur une langue sableuse parsemée d'Acacias seyal et de jujubiers. Quelques gazelles dorcas élisent domicile dans la zone mais elles restent toutefois très difficiles à observer. Les chameaux et notre présence les font fuir, loin dans ces environnements ouverts. A l'ouest, l'immense plateau rectiligne d'Azilal est leur domaine. A Wadâne, dans le passé et ce, jusque dans les années 1975, certaines castes de la **tribu des Amgârîj** étaient chasseurs semi-professionnels d'Addax et de gazelles au même titre que les N'mâdi au sud-est de la Mauritanie. Ces expéditions de chasse portent un nom : les **gueïmarés**. Le souvenir de ces temps est encore très vivace ...

☕ Petit déjeuner	Préparé par l'équipe
🍴 Déjeuner	Préparé par l'équipe
🍷 Dîner	Préparé par l'équipe
🏠 Hébergement	Bivouac

## Jour 8-9. Le cirque d'El Beyyed, haut lieu du Sahara mauritanien



Oued Oua'n Amoûr 📍  
16km - ⌚ 6h  
El Beyyed 📍




### Oued Oua'n Amoûr - El Beyyed

- En amont de l'**oued Enchegdâne**, un très important site d'art rupestre est observable. En dehors des zones de prospection, ces témoignages du passé ne sont connus que de quelques personnes. Nous pouvons y observer, sur des dalles horizontales de grès noir, une quarantaine de gravures présentant essentiellement des bovidés datant, à priori, de 3000 ans environ. Dans la partie aval, diverses représentations s'étalent sur les falaises en bordure d'oued : autruches, antilopes, bovidés et quelques importantes zones d'écriture berbère ancienne - tiffinagh. Nous suivons le cours de l'**oued Enchegdâne** qui s'enfonce rapidement dans de profondes gorges. En aval, l'oued s'élargit et rejoint le cirque d'**El Beyyed**. Nous bivouaquons près du puits d'**El Beyyed**.

☕ Petit déjeuner	Préparé par l'équipe
🍴 Déjeuner	Préparé par l'équipe
🍷 Dîner	Préparé par l'équipe
🏠 Hébergement	Bivouac

## Jour 10. Gueltas et gravures rupestres d'El Beyyed puis les sables de la Maghteir



El Beyyed   
10km -  4h  
Erg Maghteïr Camp 1 

### El Beyyed - Erg Maghteïr Camp 1

- **El Beyyed, haut-lieu su Sahara :**





Le couloir d'**El Beyyed** présente, sur près de 20km en direction d'**El Ghallaouiyya**, une quantité considérable de matériel lithique.

La région offre quelques-uns des principaux sites à bifaces et galets aménagés de l'ouest saharien. Les multiples sites d'art rupestre représentent ici des échantillons de faune dite « éthiopienne » comme girafes, éléphants, rhinocéros ...

Cette faune aurait disparue de la zone il y a environ 10 000 à 12 000 ans. **El Beyyed** se trouve au pied du grand dhar de l'**Adrâr** et, au nord, se développe un erg immense et puissant : la **Maghteïr**.




- Après avoir traversé le cirque, la caravane s'engage dans la bordure de l'**erg Maghteïr**. Là, le sable reprend ses droits et le sbot (*Aristida pungens*) remplace soudainement le M'rkba (*Panicum turgidum*). Certaines années, l'aklé sud de l'erg est généreux et chaque mouvement de terrain peut cacher un campement. Les éleveurs de chameaux se fixent souvent au printemps dans les grands massifs dunaires pour bénéficier de jeunes pâturages ménagés par les sables.

Nous retrouvons la sérénité des dunes pour le bivouac.

 Petit déjeuner	Préparé par l'équipe
 Déjeuner	Préparé par l'équipe
 Dîner	Préparé par l'équipe
 Hébergement	Bivouac





## Jour 11. Navigation hauturière dans l'erg Maghteir



Erg Maghteïr Camp 1   
18km -  6h  
Erg Maghteïr Camp 2 

### Erg Maghteïr Camp 1 - Erg Maghteïr Camp 2

- Nous poursuivons notre progression dans l'erg. L'aklé, peu à peu, se relâche et laisse entrevoir les grands âlab qui constituent l'architecture de la Maghteïr. La texture change, la couleur évolue aussi, nous transitons sur des sables brun-rouges témoins de l'ancienneté du massif.

 Petit déjeuner	Préparé par l'équipe
 Déjeuner	Préparé par l'équipe
 Dîner	Préparé par l'équipe
 Hébergement	Bivouac

## Jour 12. Aux travers les sables de la Maghteir en direction du Cap Tazazmout



Erg Maghteïr Camp 2 

### Erg Maghteïr Camp 2 - Touizizmint

- La falaise que nous avons laissée se rapproche à nouveau. Le cap de **Tazazmout** émerge des crêtes sableuses. Les dunes viennent à l'assaut de la falaise de l'**Adrâr** sans jamais la toucher. Dans ce couloir naturel ménagé entre le sable et la roche, l'**oued El Beyyed** s'écoule en direction de l'ouest. Les acacias sont magnifiques, protégés de la déforestation par l'éloignement des centres urbains. Nous sommes en bordure du territoire Amgârîj. Demain, en franchissant le cap, nous entrerons sur le domaine des Ahel Cheikh Mohamed Fâdel. Ce cheikh fut le dépositaire de la Tarika Fadeliiyya, branche d'une confrérie religieuse sunnite de la Quadriyya, très importante dans l'est mauritanien. Ce personnage fut éminemment influent du

nord mauritanien au sud du Maroc. Par allégeance à cet homme, les tribus de l'**Adrâr** marquent le cou de leurs chameaux du symbole «T», sauf la faction R'gueïbat qui porte comme signe distinctif la célèbre et redoutable lettre arabe «qaf». Nous bivouaquons près du puits de **Touizimint**.

☕ Petit déjeuner	Préparé par l'équipe
🍴 Déjeuner	Préparé par l'équipe
🍷 Dîner	Préparé par l'équipe
🏠 Hébergement	Bivouac

## Jour 13. En longeant, dans les sables, la falaise de l'Adrâr



Touizimint ♡  
20km - ⌚ 6h  
Tarf Tazazmout ♡

### Touizimint - Tarf Tazazmout

- Nous contournons le tarf **Tazazmout**. D'innombrables sites funéraires néolithiques et contemporains s'étalent sur les rives de l'oued. Les grands puits de **Tazazmout** n'étaient plus entretenus lors de notre dernier passage en avril 99. Maintenant, la falaise s'éloigne à nouveau, l'aklé se densifie et les lignes pures des dunes nous guident. Au sud, parallèle à notre axe de marche, un sillon interdunaire est parsemé d'Acacia radiana superbes. Nous bivouaquons, immergés dans les sables.

☕ Petit déjeuner	Préparé par l'équipe
🍴 Déjeuner	Préparé par l'équipe
🍷 Dîner	Préparé par l'équipe
🏠 Hébergement	Bivouac

## Jour 14. L'inselberg d'Aderg, les dunes blanches d'Oum El Beidh



Tarf Tazazmout ♡  
20km - ⌚ 6h  
Oum El Beidh ♡

### Tarf Tazazmout - Oum El Beidh

- Au loin, le massif d'Aderg se dresse comme une proue de bateau. En se rapprochant du relief, les dunes deviennent difficiles pour la caravane. Le guide chamelier, loin devant, trace la piste au milieu de ce dédale inextricable.  
**L'inselberg d'Aderg** culmine à 650 m. et domine l'erg. Les nomades mauritaniens connaissent bien ce lieu où, sur la plate-forme sommitale, croît une plante chargée en sel minéraux, l'Askâf (*Nucularia perrini*), dont les animaux comme les hommes ont besoin pour vivre.  
Par temps clair, du sommet d'Aderg, le panorama est magnifique. Du sud-ouest au sud-est s'étalent la grande sebkha de Chemcham puis les hautes falaises de l'**Adrâr**, avec au sud, la large faille de l'Akhmakou. Puis, sur le reste du panoramique, les vagues de l'erg **Maghteïr** ondulent à perte de vue. Sous le vent, une vaste zone sans dune est dégagée, soulignée de petits rubans d'arbres où se blottissent les nomades de passage. Quelques puits se trouvent légèrement saumâtres. Au pied de l'inselberg, le sable clair d'**Oum el Beidh** (280 m.) nous accueille pour la nuit.
- Les vallées larges ou encaissées dans la masse du plateau gréseux alternent avec les côtes et les plateaux rocheux parfois envahis par le sable.  
Les pâturages, souvent boisés, alternent avec les dunes, prises d'assaut pas la végétation, lorsque les pluies ont été suffisantes.  
**La flore sahélienne et saharienne** est particulièrement abondante : mrokba (*Panicum turgidum*), sbot (*Aristida pungens*), girgir (*Schouwia purpurea*), el gasba (*Tragus racemosus*), graminée dont les épillets sont munis d'aiguillons crochus, tadasa (*Tribulus*), tamachal, akchit, talebat, tigingilit (plante à petites fleurs rouges), coloquintes, ainsi qu'une autre graminée, initi ou cram-cram (*Cenchrus biflorus*) dont les graines s'accrochent avec insistance aux lacets, au bas du pantalon et aux chaussettes !  
**Les arbres sont nombreux**, particulièrement dans les vallées : teichot (*Balanites aegyptiaca*) aux puissantes épines, atil (*Maerua crassifolia*), ifernan (*Euphorbia balsamifera*) ou Figuier d'Enfer, au lait

abondant, sder (Ziziphus lotus et mauritania, les jujubiers), turjit (Calotropis procera) ou Pommier de Sodome, sans oublier bien sûr, des acacias variés dont talha et tamat. Un arbuste possède des fleurs particulièrement odoriférantes, c'est Boscia senegalensis.

---

☕ Petit déjeuner	Préparé par l'équipe
🍷 Déjeuner	Préparé par l'équipe
🍴 Dîner	Préparé par l'équipe
🏠 Hébergement	Bivouac

## Jour 15. Le puit de Naïtiri



Oum El Beidh [📍](#)  
7km - ⌚ 2h 30m  
Hassi Naïtiri [📍](#)

### Oum El Beidh - Hassi Naïtiri

- Après avoir franchi le petit aklé d'**Oum el Beidh**, nous cheminons maintenant sur un léger reg en direction de la cuvette alluvionnaire de **Naïtiri**. Nous atteignons le puits de **Naïtiri**, La zone est très arborée, une végétation parfois dense s'y développant. Quelques greïr sont cultivés par des sédentaires vivant dans quelques tentes visibles de loin en loin, et très souvent, beaucoup de troupeaux parcourent la région. Les chameliers mettent à profit le passage aux puits de Naïtiri pour abreuver leurs animaux.

---

☕ Petit déjeuner	Préparé par l'équipe
🍷 Déjeuner	Préparé par l'équipe
🍴 Dîner	Préparé par l'équipe
🏠 Hébergement	Bivouac

## Jour 16. Plein sud dans la faille de l'Akhmakou



Hassi Naïtiri [📍](#)

Hassi Akhmakou [📍](#)

### Hassi Naïtiri - Hassi Akhmakou

- Plein sud, nous gagnons les contreforts du Tarf Naïtiri et, progressivement, nous nous engageons dans la faille de l'Akhmakou. Cette faille, ainsi que celle de l'oued Ivernouane que nous découvrirons les jours prochains, font partie du complexe géomorphologique des Richât. Elles sont parallèles à la bordure du Tagenzé. Le décor change et le sable laisse progressivement place à la roche, au fond d'oued. Nous bivouaquons à proximité d'Hassi Akhmakou.

---

☕ Petit déjeuner	Préparé par l'équipe
🍷 Déjeuner	Préparé par l'équipe
🍴 Dîner	Préparé par l'équipe
🏠 Hébergement	Bivouac

## Jour 17. Progression dans une longue gorge puis le plateau de l'Adrâr





Hassi Akhmakou 📍

18km - ⌚ 6h

Passe Akhmakou 📍

## Hassi Akhmakou - Passe Akhmakou

- La gorge impose une lente progression à la caravane. De temps en temps, nous traversons de petites palmeraies ayant l'air abandonnées. Les nomades, propriétaires des plants, ne viennent les polliniser que s'ils se trouvent dans un proche périmètre. En fin de journée, nous prenons pied sur le **plateau de l'Adrâr** par une piste chamelière escarpée. Quelques langues de sable nous accueillent pour la nuit.

☕ Petit déjeuner	Préparé par l'équipe
🍴 Déjeuner	Préparé par l'équipe
🍷 Dîner	Préparé par l'équipe
🏠 Hébergement	Bivouac

## Jour 18. En passant par la formation géologique de Semssiyyât, les gorges secrètes



Passe Akhmakou 📍

6km - ⌚ 1h 30m

Semssiyyât 📍

10km - ⌚ 3h 20m

Amont Ivenouane 📍

### Passe Akhmakou - Semssiyyât

- Une marche pleine est s'impose Les regs austères de l'Adrâr sont de nouveaux présents. Une **petite formation géologique** similaire au Guelb er Rîchât se trouve à mi-chemin de l'étape. L'endroit se nomme **Semssiyyât**, les Lieux Ensoleillés.

### Semssiyyât - Amont Ivenouane

- Nous poursuivons notre randonnée pour atteindre, en soirée, la bordure de l'**oued Ivenouane**. Cet oued entaille profondément le plateau. Il aura fallu 6 ans de relations fortes avec les **nomades Amgârîj** pour qu'ils nous fassent découvrir cette faille très importante pour leur vallée et leur vie. Le bassin hydrographique de cet oued immense draine toutes les eaux des plateaux dénudés.

☕ Petit déjeuner	Préparé par l'équipe
🍴 Déjeuner	Préparé par l'équipe
🍷 Dîner	Préparé par l'équipe
🏠 Hébergement	Bivouac

## Jour 19. Gueltas, arts rupestres de la gorge de Ivenouane



Amont Ivenouane 📍

12km - ⌚ 4h

Foum el Mouïne 📍

7km - ⌚ 2h 30m

Amont Tin Labbe 📍

### Amont Ivenouane - Foum el Mouïne

- Les **gueltas de Fôum n-Moueï** sont immenses et jalonnent la gorge en chapelet. Ça et là, quelques bouquets de palmiers et quelques Tikkits se mêlent avec discrétion à la roche environnante. La descente dans le lit de l'oued ne s'avère pas aisée et les chameliers restent la plupart du temps sur le plateau. Il existe quelques rares stations de peintures rupestres à découvrir.

### Foum el Mouïne - Amont Tin Labbe

- L'oued s'élargit et nous débouchons au fond de la **vallée de Tin Labbé**. Nous nous arrêtons pour la nuit avant d'atteindre les premières habitations.

Non loin de nous restent les **ruines de déshrát bavour**, la ville des bafours, et on montre la tombe de Bafour lui-même, personnifié et assimilé à un souverain, ou un tyran, non musulman ...

☕ Petit déjeuner	Préparé par l'équipe
------------------	----------------------

🍴 Déjeuner	Préparé par l'équipe
🍷 Dîner	Préparé par l'équipe
🏠 Hébergement	Bivouac

## Jour 20. Arrivée en douceur dans la vallée de Tin Labbé puis Wadâne



Amont Tin Labbe 📍  
7km - ⌚ 2h  
Tin Labbé 📍  
4km - ⌚ 1h 30m  
Wadane 📍

### Amont Tin Labbe - Tin Labbé

- A **Tin Labbé**, nous sommes dans le fief des chameliers avec qui nous partageons ces jours. Selon l'histoire, la **tribu Amgârîj** et la **vallée de Tin Labbé** sont très anciennement liées. Cela remonte aux temps des **Almoravides** – 1050 de notre ère – Abou Bakh, après avoir poursuivi les conquêtes commencées par ses prédécesseurs, serait revenu dans le Sahara. Ayant séjourné dans le **Djebel Lemtouna (l'Adrâr)**, il aurait quitté la palmeraie de Tin Labbé en appelant les habitants *magrij*. Ce terme désigne la fécondation des palmiers et de là viendrait le nom des habitants des palmeraies de Tin Labbé : **Amgârîj**. Le mot est peut-être d'origine berbère mais il n'est en tout cas pas arabe. La **palmeraie de Tin Labbé** ne nécessite pas d'arrosage Il suffit de féconder les palmiers. Les Amgârîj sont des éleveurs de chameaux et se contentent de revenir dans cette vallée pour la récolte des dattes, la *guetna*. Les cultures sont importantes. L'eau affleure à quelques endroits et permet une végétation qui peut être luxuriante.

### Tin Labbé - Wadane

- La vallée de Tin Labbé s'écoule en direction de Wadane que nous atteignons rapidement par la palmeraie. Nous arrivons maintenant au pied des ruines des remparts qui protégeaient la ville.

☕ Petit déjeuner	Préparé par l'équipe
🍴 Déjeuner	Préparé par l'équipe
🍷 Dîner	Auberge Agoueidir I Wadâne
🏠 Hébergement	Auberge Agoueidir I Wadâne

## Jour 21. Par la piste, retour à la capitale de l'Adrâr



Wadane 📍  
🚗 180km - ⌚ 6h  
Atar 📍

### Wadane - Atar

- Plein ouest, la bonne piste nous amène à Atar. Elle longe la bordure septentrionale de la falaise majeure de l'Adrâr. Nous laisserons la passe d'Amogjar et les restes de Fort Saganne pour descendre dans la cuvette d'Atar.
- La **ville d'Atar** fondée au XVIIème Siècle dans la plaine bordière (bâten) qui s'étale au nord de la grande falaise, est préservée du sable par sa situation géographique. C'est la ville la plus importante de la zone saharienne. Elle fut **ville émirale** par le passé, ville de garnison pour les Américains puis les Français et enfin chef-lieu de région.

☕ Petit déjeuner	Auberge Agoueidir I Wadâne
🍴 Déjeuner	Préparé par l'équipe
🍷 Dîner	Auberge des Caravanes   Atar
🏠 Hébergement	Auberge des Caravanes   Atar

## Jour 22. Envol pour Paris



## Atar - Aéroport de Paris

- Nous profitons de cette courte demi-journée pour nous rendre au marché d'Atar et apprécier l'ambiance de cette ville qui fut autrefois très active
- Le vol affrété au départ d'Atar est prévu en début d'après-midi pour une arrivée à Paris en fin de journée.

☑ Petit déjeuner

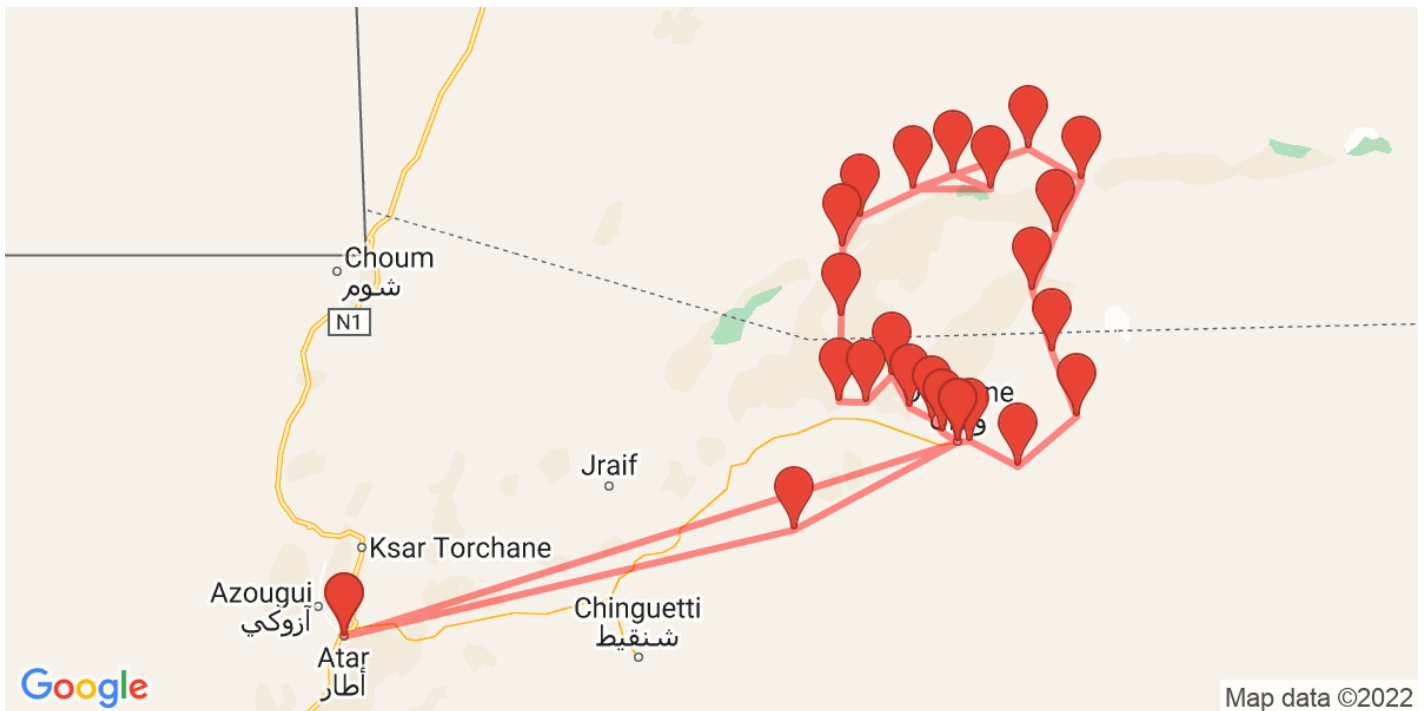
Auberge des Caravanes | Atar

Atar 📍

✈ 3500km - ⌚ 4h

Aéroport de Paris 📍

## Carte itinéraire



## Inclus

- Accueil et assistance à l'aéroport d'Atar,
- Transfert puis transport en véhicule 4X4 les J1, J2, J21 et J22,
- Véhicule d'assistance pour le ravitaillement le J14,
- Equipe chamelière pour assistance lors de la randonnée,
- Double encadrement Guide mauritanien et guide français formés à nos voyages,
- Tout le matériel de bivouac, de cuisine et intendance (sauf sac de couchage),
- Entrées dans les maisons ayant des manuscrits à Wadâne, Musée El Beyyed,
- La pension complète durant tout le voyage en Mauritanie,
- Campement de toile à El Kheouiya,
- Auberge confortable à Atar en chambre double (commodités dans les chambres),
- Auberge au confort simple à Wadâne,

## Non inclus

- Vol International de Paris - Atar - Paris,
- Les frais de visa à l'entrée sur le territoire mauritanien (55 €),
- Les frais personnels, boissons,
- Dépenses personnelles et pourboires à la convenance de chacun.
- Assurance rapatriement et frais de premier secours

# Informations supplémentaires

---

Basée à Atar, dans le nord de la Mauritanie, **Détours Mauritanie Voyages** est une agence à taille humaine.

Depuis 1994, nous sommes animés par la passion du voyage saharien responsable, libre et serein. Bien implanté dans nos terres de prédilection, notre expertise du terrain, notre rigueur et notre professionnalisme nous permettent de construire des itinéraires personnalisés au plus proche de vos envies et de vous accompagner **dans la plus pure tradition saharienne**.

---

## DÉTOURS MAURITANIE VOYAGES

Société de droit mauritanien au capital de 100 000 MRU. Enregistré au tribunal de commerce de Nouakchott.

RC 102638/GU/23647/911 – NIF 00629469

Agrément Agence de Voyages / Tour Opérateur de type "A", Ministère du Tourisme Nouakchott

## Conditions générales de vente

### Modalité d'inscription

Toute demande d'inscription doit être effectuée par e-mail auprès de l'Agence Locale ou directement en ligne depuis l'Espace Client accessible depuis le site internet de l'Agence Locale ou le site de notre regroupement [www.nomadays.fr](http://www.nomadays.fr).

Pour se connecter à l'Espace Client, il suffit de saisir l'identifiant et le mot de passe déterminés lors de la première connexion.

L'inscription est considérée comme définitive une fois le formulaire de réservation en ligne complété et à réception du règlement de l'acompte et/ou du solde en fonction de la date d'inscription.

Selon les prestations choisies et les règlements du pays, une photocopie du passeport pourra être demandée par l'Agence Locale. En cas de non envoi de la photocopie du passeport dans les délais indiqués par l'Agence Locale, celle-ci ne pourra pas garantir la bonne exécution des prestations réservées.

Une fois le paiement effectué, un e-mail de confirmation est envoyé au Client. Il comprend la confirmation du règlement ainsi que la facture électronique téléchargeable.

Un accusé de réception est envoyé au Client par voie électronique. Dans l'hypothèse où le Client ne recevrait pas l'accusé de réception, la réservation serait néanmoins définitive à compter de sa réception par l'Agence Locale.

### Modalité de paiement

#### Inscription réalisée plus de 30 jours avant la date du départ

Le Client doit payer un acompte de 30% du montant total des prestations réservées. Le solde du séjour doit être versé au plus tard à 30 jours avant la date de début dudit séjour.

#### Inscription réalisée moins de 30 jours avant la date du départ

Le Client doit régler en une seule fois la totalité du montant du voyage.

### Moyens de paiements

À la confirmation de votre réservation, votre agent locale vous préparera votre facture électronique, éditée au nom du collectif d'agences locales Nomadays, agence de voyage dûment immatriculée en France. Les paiements se font soit :

- par carte bancaire en ligne et sans frais, depuis les liens de paiements disponibles sur la facture électronique.
- par virement bancaire sur le compte de l'agence de voyage Nomadays, basée en France et dûment immatriculée.

La facture électronique est mise à jour à chaque réception de paiement, et reste consultable à tout moment depuis l'Espace Client. Elle est entre autre téléchargeable et imprimable.

## Conditions d'annulation

### Conditions et frais d'annulation

Dans le cas où le Client se trouverait dans l'obligation d'annuler le voyage, il devra en informer l'Agence Locale et son assureur par tout moyen écrit permettant d'avoir un accusé réception, dès la survenance du fait générateur de cette annulation. La date d'émission de l'écrit sera retenue comme date d'annulation pour la facturation des frais d'annulation. En règle générale, la compagnie d'assurance apprécie, en fonction des documents que le Client lui communique directement, la date du fait générateur à l'origine de la décision d'annuler le voyage pour accepter de rembourser les frais d'annulation.

#### Barème des frais d'annulation totale :

- plus de 45 jours avant la date de départ : 30% du prix total TTC du voyage
- de 44 à 31 jours avant la date de départ : 40% du prix total TTC du voyage
- de 30 à 14 jours avant la date de départ : 50% du prix total TTC du voyage
- de 13 à 7 jours avant la date de départ : 75% du prix total TTC du voyage
- moins de 7 jours avant la date de départ : 100% du prix total TTC du voyage

#### Barème des frais d'annulation partielle, sauf cas particuliers :

Si un voyageur inscrit à un voyage privatisé annule sa participation, alors que le voyage est maintenu pour les autres participants :

- pour les prestations personnelles (non partagées) : le barème des frais d'annulation ci-dessus sera appliqué pour le voyageur qui annule.
- pour les prestations partagées : des frais égaux à 100%, quelle que soit la date d'annulation, seront facturés au participant qui annule sur sa quote-part des prestations partagées du voyage.

Lorsque plusieurs clients se sont inscrits sur un même dossier et que l'un d'eux annule son voyage, les frais d'annulation sont prélevés sur les sommes encaissées pour ce dossier, quel que soit l'auteur du versement.

En cas d'annulation, pour quelque raison que ce soit, les frais extérieurs au voyage souscrit chez l'Agence Locale et engagés par le Client tels que, frais de transport jusqu'au lieu de départ du voyage et retour au domicile (billets d'avion, de train ou de bus), frais d'obtention des visas, documents de voyages, frais de vaccination, ne pourront faire l'objet d'un quelconque remboursement.

## Cession de contrat

En cas de cession du contrat, le Client est tenu d'en informer l'Agence Locale au plus tard 7 jours avant le départ par e-mail. Cette cession est possible sous réserve de disponibilité du transport aérien et du niveau adéquat du cessionnaire. Elle pourra entraîner des coûts supplémentaires (notamment en cas de modification de billet d'avion et de prestations nominatives), qui seront facturés au cessionnaire désigné. En tout état de cause, le cédant et le cessionnaire sont tenus solidairement du paiement du prix du voyage et des frais complémentaires éventuels.

## Passeport et visa

### VOTRE PASSEPORT EN COURS DE VALIDITÉ :

Votre passeport en cours de validité et valable 6 mois après la fin du séjour en Mauritanie.

Il est important de vérifier que votre passeport **porte bien votre signature**, que sa **validité est suffisante** et qu'il y a **assez de pages libres** pour y apposer le visa.

---

### L'OBTENTION DU VISA BIOMÉTRIQUE :

Il est obligatoire pour toutes personnes souhaitant visiter la Mauritanie.

### Le E-Visa obtenu en arrivant sur le territoire mauritanien.

Pour nos voyages, il s'obtient en arrivant **sur le territoire mauritanien à Atar et/ou à Nouakchott**.

Il coûte **55 €uros** (en espèce avec l'appoint en billet) qui sont à payer à l'arrivée, à l'obtention du E- visa.

**Aucun document est nécessaire pour l'obtention du Visa.**

---

### VOS DOCUMENTS DE VOYAGE :

Votre passeport en cours de validité,

Vos billets d'avion internationaux,

Votre contrat d'assurances rapatriement/frais premier secours,

Votre carnet de vaccination si possible mais non obligatoire, Votre carte de groupe sanguin si possible.

## Assurance

### ASSURANCES ANNULATION ET ASSISTANCE

Pour participer à nos voyages, vous devez impérativement être assuré en assistance-rapatriement et frais médicaux à l'étranger.

**Détours Mauritanie Voyages** vous encourage à prendre connaissance du contrat spécifique élaboré avec notre partenaire **CHAPKA ASSURANCES et AXA ASSISTANCE**.

Pour souscrire à une assurance, connaître les garanties et les tarifs, suivez le lien ci-dessous.

**[CAP EXPLORER : La solution d'assurance complète conçue pour vivre sereinement votre voyage !](#)**

Choisissez la formule qui vous correspond le mieux:

- Explorer'Multirisque
- Explorer'Annulation
- Explorer'Assistance
- Explorer' Complémentaire Carte Bancaire

### Spécifiques à nos voyages, nous suggérons fortement d'y souscrire.

Si vous choisissez de souscrire à l'une de ces formules, la convention détaillant l'ensemble des garanties et les modalités de déclaration du sinistre sont disponibles sur le site Internet de l'assureur.

**Détours Mauritanie Voyages** en aura connaissance, mais seul le participant est responsable du respect des procédures de déclaration de tout sinistre. Le participant doit donc conserver cette convention avec lui pendant toute la durée de son voyage.