

# Splendeurs et mystères du nord de la Mauritanie



Jours: 15  
Prix: -  
Vol international non inclus  
Confort: ★★☆☆☆  
Difficulté: ★★☆☆☆  
Safari en Jeep Désert Histoire  
Vie nomade Culture  
Voyage solidaire  
Hors des sentiers battus

## Jour 1. L'Adrâr mauritanien, l'ancienne cité carvanière de Chinguetti



Aéroport de Paris 📍  
✈️ 3500km - ⌚ 4h  
Atar 📍  
🚗 86km - ⌚ 1h 30m  
Chinguetti 📍

### Aéroport de Paris - Atar

- Départ de Paris par vol affrété.

A titre indicatif, le décollage est prévu en début de matinée pour une arrivée à Atar à la mi-journée.

Après les formalités et la récupération des bagages, vous retrouvez nos équipes qui vous attendent dans le hall de l'aérogare.

A Atar, un déjeuner est prévue dans une auberge au confort agréable.

### Atar - Chinguetti

- Transfert en véhicules 4x4 pour rejoindre l'ancienne cité de Chinguetti (2h environ de trajet).

La piste pour monter sur le plateau (dhar) est, à ce jour bonne, mais elle peut être dégradée par les pluies qui surviennent en fin d'été.

🍴 Déjeuner	Auberge des Caravanes   Atar
🍷 Dîner	Auberge Escale de Chinguetti
🏠 Hébergement	Auberge Escale de Chinguetti

## Jour 2. Visites à Chinguetti



Chinguetti 📍

### • L'ancienne cité de Chinguetti

**Chinguetti** fut fondée par les Ida Ouali vers 1525, en amont d'Abweyr, aujourd'hui disparue, elle même créée en 1261.

L'étymologie probable du toponyme shingitf serait :

- puits du cheval, du soninké : si : puits + n : de + gedé : cheval.

Chinguetti fut le centre commercial le plus actif et la ville la plus importante du **Sahara occidental**. Elle fut considérée par les Mauritaniens comme la **7ème ville sainte de l'Islam** avec ses 11 mosquées, ses 100 puits et son cercle de savants.

En 1675, un massacre perpétré par une partie des Ida-ou-Ali entraîna l'éclatement du groupe dont les survivants fondèrent un autre ksar dans le Tagant, **Tidjikja**.

Il ne reste aujourd'hui qu'une seule mosquée et le souvenir des périodes prospères...

Les principales tribus qui composent sa population sont les Ida-ou-Ali, les Laghlal et les Oulad Gheilan.

Avec leurs ruelles étroites et tortueuses, leurs nombreuses impasses, leurs maisons basses et sombres à base de matériaux locaux, leurs quasi-absence de places et d'espaces communautaires, **Chinguetti** et **Wadâne** ont une structure de vieux ksour densément blottis autour de leurs mosquées.

☕ Petit déjeuner	Auberge Escale de Chinguetti
🍷 Déjeuner	Bivouac saharien
🍴 Dîner	Auberge Escale de Chinguetti
🏠 Hébergement	Auberge Escale de Chinguetti

## Jour 3. Les grands espaces nomades de l'Adrâr et le ksar de Wadane



Chinguetti 📍  
45km - ⌚ 3h  
El Kheouiya 📍  
🚗 15km - ⌚ 30m  
Tanouchert 📍  
🚗 40km - ⌚ 1h 30m  
Wadane 📍

### Chinguetti - El Kheouiya

- Un réveil matinal nous permet de visiter ce ksar saharien, les bibliothèques privées, les jardins ... Nous poursuivons notre transfert en véhicule dans un environnement maintenant sablonneux. La «piste» passe au nord des massifs de dunes de l'**Wârane** et d'**Afam el Merzrougât**. A 45 km de Chinguetti, le campement semi-nomade d'El Rhéouiyya nous accueille.

### El Kheouiya - Tanouchert

- Nous quittons le **campement semi-nomade d'El Kheouiya** pour nous enfoncer dans les sables en direction du **cordon rocheux d'Herrou**. Nous franchissons cette petite montagne pour atteindre l'**oasis de Tanouchert**.
- La **palmeraie de Tanouchert** s'étend en bordure de l'**erg Warane**. De grandes dunes de sables la dominent. Nous l'atteignons après une jolie balade. Durant l'après-midi, nous allons à la découverte de ce qui fait la richesse de nos hôtes. La **culture des dattes**, la position stratégique aussi de ce point d'eau est autant de choses passionnantes. Le soir venu, nous restons pour dormir dans des huttes traditionnelles.








### Tanouchert - Wadane

- La piste passe au nord du **petit massif d'Herrou**. Entre sables et roches, nous filons en direction du **ksar de Wadâne**, la dernière bourgade avant les grandes solitudes des confins mauritaniens.
- Le **ksar de Wadâne, (Oudâne)** qui a été fondée, dit-on, la même année que Tichîtt (1141), tiendrait son nom du mot arabe signifiant «deux lits de rivières» (wadân). Les précisions selon lesquelles ces deux oueds seraient l'**oued des dattes** et l'**oued des sciences** sont tout à l'honneur de la cité. L'ancienne cité est mentionnée par écrit au milieu du XVème siècle dans un rapport de voyage portugais mais il reste difficile de se faire une idée précise des début de la cité malgré sa position sur l'axe occidental du trafic caravanier transsaharien. Wadâne est un centre urbain dense, de type ksourien, autrefois entouré d'une enceinte fortifiée très sûre qui résista à toutes les forces étrangères jusqu'à l'arrivée des Français. Les tribus dominantes sont les Kounta, les Ida ou El Hadj, les Chorfa, les Amgârîj et les Aghzazir.

☕ Petit déjeuner	Auberge Escale de Chinguetti
🍷 Déjeuner	Bivouac saharien
🍴 Dîner	Maison d'hôte Tinllabé I Oudane
🏠 Hébergement	Maison d'hôte Tinllabé I Oudane

## Jour 4. En direction du nord, la falaise de l'Adrâr, El Beyyed



Wadane   
 40km -  1h  
Guelb Er Rîchat (Camp Boisé)   
 72km -  4h  
El Beyyed 

## Wadane - Guelb Er Rîchat (Camp Boisé)

- Nous roulons en direction de la palmeraie de Meyateg qui fut opulente autrefois. Les tributs originaires de Wadane conservent des palmiers dattiers.  
En arrivant dans le système géomorphologique des Richât, nous atteignons des ruines de l'ancien fort portugais d'Agueidir.  
Nous arrivons dans l'étrange région du Guelb Er Richat.

### • Le Guelb er Richât :

Le **dôme arasé du Guelb Er Richât**, qui apparaît au cours du secondaire, se situe aux confins des noires montagnes de l'**Adrâr mauritanien**, à l'ouest, et des plates immensités de cailloux, de dalles rocheuses et de dunes du bassin de Taoudenni, à l'est.

L'étrange système de crêtes concentriques des **Richât** est si imposant qu'il apparaît aujourd'hui sur toutes les cartes, même à petite échelle.

Richât est le pluriel de richa (plume), un terme qui dit bien l'allure de ses crêtes dont les flancs sous le vent sont zébrés de langues de sable et qui dominent les profonds plats où paissent chèvres et chameaux... quand, par chance, il a plu.

A cause de sa taille même, il n'a été révélé que fort tard, par le professeur **Théodore Monod** en 1934. En effet nul, qu'il vienne des rêches plateaux du nord ou des dunes de la **Majabat Al Koubra** (Monod, 1958), au sud et au sud-est, ne pourrait imaginer que ces crêtes basses soient organisées en un système concentrique aussi parfait, vaguement elliptique de 22 km et 25 km de diamètre, surgissant d'une boutonnière de 45 km, le Taguenzé, ouverte dans le plateau gréseux.





## Guelb Er Rîchat (Camp Boisé) - El Beyyed

- Nous traversons l'ensemble du Guelb Er Richat pour atteindre sa bordure nord. Le désert de pierre de l'oued Akerdil est difficile pour nos voitures comme la piste pour monter sur la bordure du plateau. L'enceinte rocheuse autour du Guelb Er Rîchat s'appelle le Taguenze.  
Nous roulons maintenant sur le plateau avant d'atteindre la bordure septentrionale de l'Adrâr. Une rapide descente nous emmène dans le cirque d'El beyyed.
- **El Beyyed, haut-lieu su Sahara :**  
Le couloir d'**El Beyyed** présente, sur près de 20km en direction d'**El Ghallaouiyya**, une quantité considérable de matériel lithique.  
La région offre quelques-uns des principaux sites à bifaces et galets aménagés de l'ouest saharien. Les multiples sites d'art rupestre représentent ici des échantillons de faune dite « éthiopienne » comme girafes, éléphants, rhinocéros ...  
Cette faune aurait disparue de la zone il y a environ 10 000 à 12 000 ans. **El Beyyed** se trouve au pied du grand dhar de l'**Adrâr** et, au nord, se développe un erg immense et puissant : la **Maghteïr**.

 Petit déjeuner	Maison d'hôte Tinllabé I Ouadane
 Déjeuner	Bivouac saharien
 Dîner	Bivouac saharien
 Hébergement	Bivouac saharien

## Jour 5. L'erg Makhteir et l'inselberg d'Aderg



El Beyyed   
 70km -  2h  
Aderg 

### El Beyyed - Aderg

- Au loin, le massif d'Aderg se dresse comme une proue de bateau.. L'inselberg d'Aderg culmine à 650 m. et domine l'erg. Les nomades mauritaniens connaissent bien ce lieu où, sur la plate-forme sommitale, croît une plante chargée en sel minéraux, l'Askâf (*Nucularia perrini*), dont les animaux comme les hommes ont besoin pour vivre.
- L'**Erg Makhteir** fait parti de ces puissants massif de dunes courant de l'ouest algérien, à l'ouest de la Saoura jusqu'aux rivages de l'Atlantique.  
Naissant sous le nom général d'**Erg Chech**, il finit sa course dans l'océan sous le nom d'Azefal.  
Un cap du plateau de l'Adrâr se dresse comme une proue de navire, le tarif **Tazazmout**.

 Petit déjeuner	Bivouac saharien
--	------------------

🍴 Déjeuner	Bivouac saharien
🍷 Dîner	Bivouac saharien
🏠 Hébergement	Bivouac saharien

## Jour 6-8. En longeant la falaise de l'Adrâr, pour atteindre la ville minière de Zouérat



Aderg 📍

🚗 75km - ⌚ 2h

Dâr ech Cheikh Mohamed Fadel 📍

🚗 220km - ⌚ 6h

In Tourine 📍

🚗 70km - ⌚ 3h

Zouérat 📍

### Aderg - Dâr ech Cheikh Mohamed Fadel

- En deux jours, nous allons traverser des montagnes de l'Adrâr à la région du Tirris, la ville minière de Zouérat. Plein ouest, entre les hautes falaises de l'Adrâr et la bordure de l'erg Makhteir, nous roulons maintenant en direction de la **grande sebkhâ de Chemchan**. Rectiligne et blanc sur plus de 50 km, l'ambiance est extraordinaire. Nous filons sur ce lac solidifié pour atteindre une **ancienne madrassa d'un Cheikh**. Cet homme vénéré a été très influent dans le nord du pays.

### Dâr ech Cheikh Mohamed Fadel - In Tourine

- Nous nous dirigeons maintenant plein nord pour atteindre les premières dunes enchevêtrées qui bordent l'**erg Makhteir**. Une navigation hauturière s'impose pour franchir cette région sablonneuse. Puis, entre les dunes, le sol est à nu et permet une circulation beaucoup plus aisée. Nous débouchons au nord de l'erg Makhteir qui marque la fin de l'Adrâr. Nous rentrons maintenant dans l'immense **région du Tiris Zemour**.

### In Tourine - Zouérat

- Par une courte étape avec nos véhicules 4x4, nous atteignons la ville de Zouérat.

☕ Petit déjeuner	Bivouac saharien
🍴 Déjeuner	Bivouac saharien
🍷 Dîner	<p>6 7 Bivouac saharien</p> <p>8 Tazadit hotel ZOUERATE</p>
🏠 Hébergement	<p>6 7 Bivouac saharien</p> <p>8 Tazadit hotel ZOUERATE</p>

## Jour 9. La ville minière de Zouérat et le plus grand train au monde



Zouérat 📍

🚗 10km - ⌚ 30m

Zouérat 📍

🚂 180km - ⌚ 4h

Choum 📍

### Zouérat - Zouérat

- En début de journée, nous partons en direction d'une des plus grande mine de fer au monde. C'est une visite irréaliste dans un environnement désertique.

### Zouérat - Choum

- Le départ du premier train minéralier a lieu à 14 heures. Nous embarquons dans l'**unique wagon passager quotidien**. Le trajet dure 4 heures jusqu'à la ville de Choum, le premier arrêt. Prendre place dans le train minéralier est une aventure en soi, nous voyageons comme les mauritaniens, avec eux. Les échanges sont rapidement amicaux et très intéressants. Ces **trains hors du communs**, dont la longueur peut atteindre 2,5 km, sont constitués de 3 ou 4 locomotives diesel-électrique de 200 à 210 wagons-trémies pour le minerai de fer, d'une charge utile de 84 tonnes, et d'un nombre variable de wagons de service. En général, au premier train quotidien sont attelés des voitures à voyageurs. Ces services quotidiens sont gérés par une filiale de la SNIM.
- La ligne de chemin de fer entre Zouérate et Nouadhibou permet d'acheminer le minerai de fer extrait dans la Kediet ej-Jill vers le port de la capitale économique du pays, d'où il sera chargé sur des minéraliers à destination des pays industrialisés. Ce train du désert était considéré comme le plus long (220 wagons pour

une longueur de 2 km), le plus lourd (22 000 tonnes, 100 tonnes par wagon), et le plus lent du monde (15 à 18 heures pour faire les 650 km entre Zouérate et Nouadhibou). Seul ce dernier point reste valable, car depuis quelques années, c'est un train australien qui est devenu le plus long et plus lourd du monde.

☕ Petit déjeuner	Tazadit hotel ZOUERATE
🍷 Déjeuner	Bivouac saharien
🍴 Dîner	Bivouac saharien
🏠 Hébergement	Bivouac saharien

## Jour 10. Les monolithes de Ben Amira et Aïcha



Choum 📍  
🚗 80km - ⌚ 2h 30m  
Ben Amira 📍

### Choum - Ben Amira

- Nous traversons le gros bourg de Choum pour prendre la piste plein ouest. Nous longeons la frontière du Sahara occidental, ancien Sahara espagnol revendiqué par les Sahraouis. Les monolithes granitiques de Ben Amira et Aïcha dressent leurs dômes caractéristiques au dessus de la plaine sablonneuse.
- Le **monolith de Ben Amira** est un des endroits les plus époustouffants de la Mauritanie. L'énorme masse de roche granitique s'élève à plus de 600m. Avec les dunes de sable qui l'entourent, il procure un excellent paysage saharien. Ben Amira est le plus grand monolithe en Afrique et le troisième plus grand au monde, après Uluru et le mont Augustus situés en Australie.

☕ Petit déjeuner	Bivouac saharien
🍷 Déjeuner	Bivouac saharien
🍴 Dîner	Bivouac saharien
🏠 Hébergement	Bivouac saharien

## Jour 11. L'erg Amatlich, des dunes à perte de vue



Ben Amira 📍  
🚗 300km  
Erg Amatlich 📍

### Ben Amira - Erg Amatlich

- Après avoir laissé derrière nous les dômes granitiques monumentaux, nous plongeons plein sur dans les vastes plaines arides de la **région de l'Amsaga**. Ces étendues sont jalonnées de pyramides rocheuses noires. Nous roulons avec facilité pour atteindre la grande cuvette alluvionnaire de Yagref. Les **falaises noires de l'Adrâr** se dessinent à l'horizon. Nous coupons l'axe routier principal qui relie Atar à Nouakchott, la capitale mauritanienne. Par une piste chaotique, nous contournons la pointe occidentale de l'Adrâr pour atteindre les **magnifiques dunes de l'Amatlich**.
- La partie occidentale de l'Adrâr Mauritanien offre une très grande diversité de paysages. Le plateau est quadrillé par un dense réseau de failles d'origine tectonique où s'écoulent les oueds. Ici les ergs blonds viennent s'échouer contre les lames redressées de grès noirs. L'érosion a modelé les paysages au fil des millénaires. En fond de vallée, la douceur des palmeraies se singularise des abrupts et austères massifs montagneux. Dans de secrètes entailles sont enchâssées des gueltas aux eaux limpides. Les cultivateurs sédentaires, établis dans les palmeraies, poursuivent leur vie traditionnelle dans ce Sahara qui peut être généreux. Sur les plateaux environnants, les nomades en quête de pâturage pour leurs troupeaux rythment leur temps de longs déplacements saisonniers à la recherche des pluies salvatrices. Leurs tentes blanches ou brunes sont là, à l'abri des regards, dans les mouvements de terrain. Ici en Adrâr, la complémentarité entre ces deux nécessités de vie prend toute sa force. Nous traversons le territoire de la tribu des Oulad Sassi de la confédérations des Ideichily.



- Nous longeons la bordure de l'erg et les lignes pures des dunes guident nos pas. Au nord se déploie, en alternance de couleurs, le liserai d'un vert intense des palmeraies puis une mosaïque de verts composée par différentes essences arborées comme les Acacias raddiana (Talha), Balanites aegyptiaca (Teichot), Boscia senegalensis (Eizine). Puis vient la bordure sombre du massif de l'Ibi el Akhdar au pied duquel se blottissent quelques villages.

☺ Petit déjeuner	Bivouac saharien
🍷 Déjeuner	Bivouac saharien
🍴 Dîner	Bivouac saharien
🏠 Hébergement	Bivouac saharien

## Jour 12. Entre falaises et sables, l'Adrâr des palmeraies et des dattes



Erg Amatlich 📍

🚗 50km - ⌚ 2h

Passe Tifoujar 📍

🚗 5km - ⌚ 30m

Wad el Abiod (Vallée Blanche) 📍

🚗 8km - ⌚ 30m

Toungad 📍

### Erg Amatlich - Passe Tifoujar

- Nous longeons la base de l'**erg Amatlich** pour nous enfoncer dans le plateau de l'Adrâr. Une piste nous permet d'accéder sur le rebord d'une falaise qui domine l'**oued El Abiod**, une grande fracture tectonique aux sables blonds et aux multiples palmeraies. Par la superbe **passé de Tifoujar** nous atteignons le fond de la vallée. Le paysage est grandiose et le passage en voiture est spectaculaire.

### Passe Tifoujar - Wad el Abiod (Vallée Blanche)

- **Randonnée possible sur la falaise de Tifoujar (1 heure environ facile) :**  
Vous laissez les véhicules au sommet du couloir sablonneux qui descend vers l'Oued El Abiod. A pied, longez, sur 2,5 la bordure du plateau sur sa lèvre sud. Du sable d'abord, vous marchez dans la dernière partie sur des grès très fracturés. Sur de petits promontoires, vous dominez maintenant la **grande faille tectonique de l'Oued El Abiod**. Retour aux voitures. Il est aussi possible de descendre à pied la passe de Tifoujar. Les voitures vous retrouvent en bas, à la sortie du couloir de sable.

### Wad el Abiod (Vallée Blanche) - Toungad

- Nous mettons le cap sur la guelta de Toungad où il n'est pas rare de rencontrer quelques oiseaux migrateurs (cigogne blanche, héron cendré, différents rapaces, sahariens ou de passage) attirés par la très belle pièce d'eau. La gorge de Toungad nous emmène à une des plus importantes palmeraies de la région.
- **Randonnée possible dans la palmeraie et la guelta permanente de Toungad - 1 à 2 heures de marche facile :**  
Après avoir laissé les voitures à l'entrée de la palmeraie, vous prenez les sentiers qui s'enfoncent sous les palmiers dattiers en prenant garde aux dards très dangereux des feuilles et surtout des tiges des palmes. Plein est, vous sortez peu à peu des palmiers pour atteindre la très belle guelta circulaire de Toungad. L'eau, est permanente. Vous pouvez soit repartir par le plateau au sud en direction du village soit par le nord en direction de Chatô El Kbir.

☺ Petit déjeuner	Bivouac saharien
🍷 Déjeuner	Bivouac saharien
🍴 Dîner	Bivouac saharien
🏠 Hébergement	Bivouac saharien

## Jour 13. En route vers Timinit



Toungad

45km

Timinit

## Toungad - Timinit

- Le ruban noir grimpe maintenant la **passé d'N'Tourvine** pour atteindre le plateau rocailleux. Aoujeft, gros bourg puis nous atteignons la fracture de l'oued Timinit ou se mêle le vert des palmiers dattiers, le blond des sables et le sombre des roches patinées par le soleil ardent.

Petit déjeuner	Bivouac saharien
Déjeuner	Bivouac saharien
Dîner	Bivouac saharien
Hébergement	Bivouac saharien

## Jour 14. Le canyon d'El Berbera, l'oasis de Mhaïreth et Tergit



Timinit

14km - 1h 30m

El Berbera

55km - 3h

Mhaïreth

30km - 1h

Tergit

45km

Azougui

### Timinit - El Berbera

- Nous reprenons les véhicules pour terminer ce transfert à Timinit, dominé par une dune majestueuse, Zirât mint Laboudi.

Nous arrivons en début de journée à la **petite palmeraie d'El Berbera**.

#### Randonnée possible dans le canyon d'El Berbera :

Une balade de 1h30 permet d'appréhender ce canyon secret.

Enchâssé dans une fracture du plateau, ce milieu humide unique (petite cascade et mare permanentes) est d'une très grande biodiversité : roselières, oiseaux sédentaires ou migrateurs, amphibiens, mollusques, libellules et papillons.

### El Berbera - Mhaïreth

- Nos véhicules 4X4 cheminent à travers le plateau rocheux. La progression est lente. Notre but ? Atteindre la plus grande palmeraie de l'Adrâr enchâssée dans sa gorge, Mhaïreth. Nous passons le temps de la pause méridienne dans la palmeraie, à l'ombre et au frais.

### Mhaïreth - Tergit

- La piste escalade le plateau puis, après quelques kilomètres, nous atteignons la route goudronnée. Cette axe routier permet de relier la région de l'Adrâr à la région du Tagant et sa capitale Tidjikja. Une jolie descente nous permet d'accéder à l'oasis de Tergit.

### Tergit - Azougui

- Le site d'Azûgi, situé à huit kilomètres au Nord-Ouest d'Atar, sert de trait d'union entre le compagnon d'**Abu Bakr l'Almoravide**, le qadi d'Azugi mort en 489/1095-63 et le personnage que l'on vénère aujourd'hui dans cette localité, l'**Imam Al Hadrami**. C'est en effet en ce lieu que se serait éteint le faqih (juriste connaisseur de la jurisprudence islamique) d'origine kairouanaise et c'est également ici que sa tombe s'est miraculeusement trouvée "découverte", près de six siècles plus tard, par al-Imam al-majdhûb.

Petit déjeuner	Bivouac saharien
Déjeuner	Bivouac saharien
Dîner	Auberge Oued Ilij I Azougui
Hébergement	Auberge Oued Ilij I Azougui

## Jour 15. Les ruines d'Azougui puis la route pour Atar, vol Atar Paris



Azougui 📍  
🚗 10km  
Atar 📍  
✈️ 3500km - ⌚ 4h  
Aéroport de Paris 📍

## Azougui - Atar

- Nous prenons la belle route goudronnée qui nous ramène à la capitale de l'Adrar.
- La **ville d'Atar** fondée au XVIIème Siècle dans la plaine bordière (bâten) qui s'étale au nord de la grande falaise, est préservée du sable par sa situation géographique. C'est la ville la plus importante de la zone saharienne. Elle fut **ville émirale** par le passé, ville de garnison pour les Américains puis les Français et enfin chef-lieu de région.

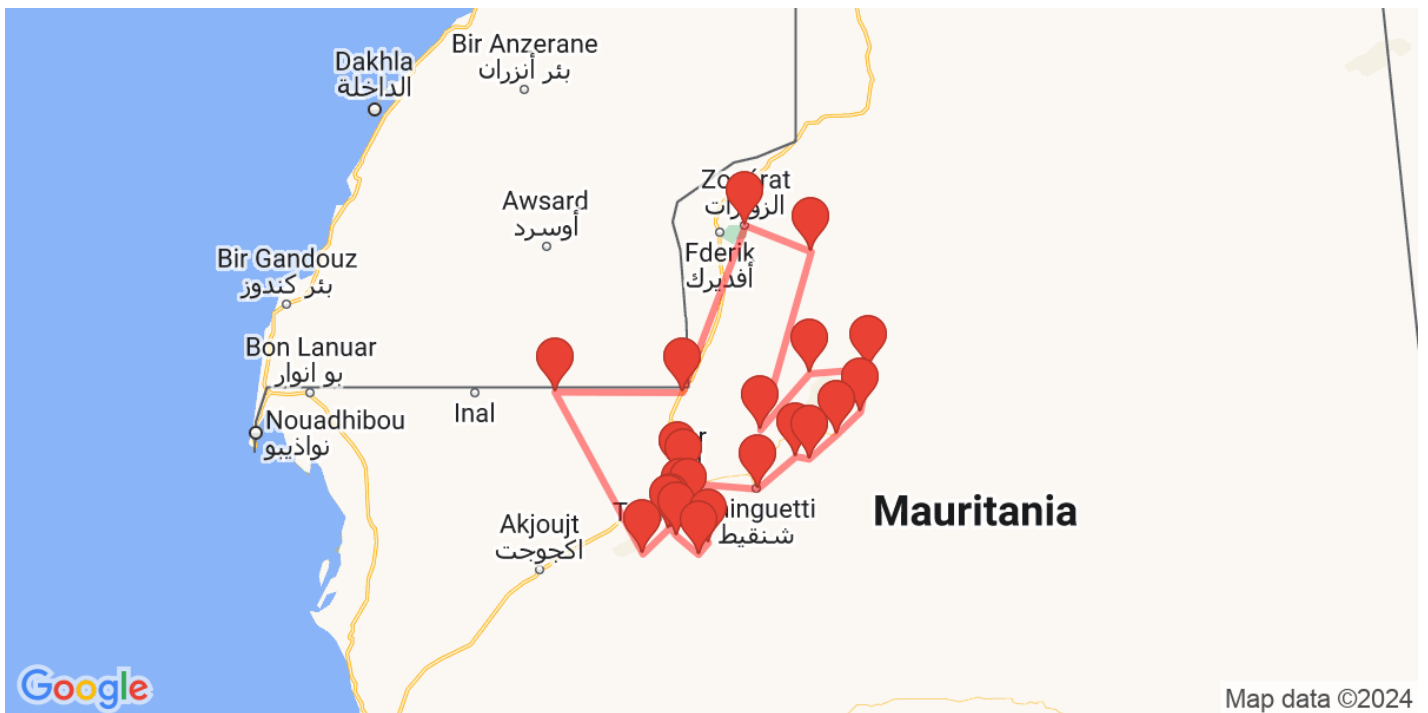
## Atar - Aéroport de Paris

- A titre indicatif, le vol affrété au départ d'Atar est prévu en début de matinée pour une arrivée à Paris en début d'après-midi.

☕ Petit déjeuner

Auberge Oued Ilij | Azougui

## Carte itinéraire



## Inclus

- Accueil et assistance à l'aéroport international d'Atar,
- Transfert et location véhicules 4X4 (carburant compris) adaptés à ce genre de voyage, ( une fenêtre par voyageur : 3 personnes + 1 chauffeur par voiture),
- Chauffeurs, cuisinier et assistant cuisinier en prise en charge totale,
- Guide local francophone averti et formé à nos voyages,
- Tout le matériel de bivouac, de cuisine et intendance ( sauf sac de couchage),
- La pension complète durant tout le voyage en Mauritanie,
- Entrée dans les maisons ayant des manuscrits à Chinguetti, Wadane,
- Participation au petit musée de El Beyyed,
- Auberge confortable à Chinguetti ( commodités dans les chambres),
- Auberge simple à Wadane et à Azougui,
- Hôtel Tazadit à Zouérate,
- Visite de la mine de fer,
- Ticket train minéralier,

## Non inclus

- Vol International de Paris - Atar- Paris
- Entrées et/ou taxes non prévues dans le programme,
- Les frais de E-visa à l'entrée sur le territoire mauritanien,
- Les frais personnels, boissons,
- Les pourboires à votre convenance,
- L'assurance annulation, rapatriement et premiers secours.



# Informations supplémentaires

---

Basée à Atar, dans le nord de la Mauritanie, **Détours Mauritanie Voyages** est une agence à taille humaine.

Depuis 1994, nous sommes animés par la passion du voyage saharien responsable, libre et serein. Bien implanté dans nos terres de prédilections, notre expertise du terrain, notre rigueur et notre professionnalisme nous permettent de construire des itinéraires personnalisés au plus proche de vos envies et de vous accompagner **dans la plus pure tradition saharienne**.

---

## DÉTOURS MAURITANIE VOYAGES

Société de droit mauritanien au capital de 100 000 MRU. Enregistré au tribunal de commerce de Nouakchott.

RC 102638/GU/23647/911 – NIF 00629469

Agrément Agence de Voyages / Tour Opérateur de type "A", Ministère du Tourisme Nouakchott

## Conditions générales de vente

### Modalité d'inscription

Toute demande d'inscription doit être effectuée par e-mail auprès de l'Agence Locale ou directement en ligne depuis l'Espace Client accessible depuis le site internet de l'Agence Locale ou le site de notre regroupement [www.nomadays.fr](http://www.nomadays.fr).

Pour se connecter à l'Espace Client, il suffit de saisir l'identifiant et le mot de passe déterminés lors de la première connexion.

L'inscription est considérée comme définitive une fois le formulaire de réservation en ligne complété et à réception du règlement de l'acompte et/ou du solde en fonction de la date d'inscription.

Selon les prestations choisies et les règlements du pays, une photocopie du passeport pourra être demandée par l'Agence Locale. En cas de non envoi de la photocopie du passeport dans les délais indiqués par l'Agence Locale, celle-ci ne pourra pas garantir la bonne exécution des prestations réservées.

Une fois le paiement effectué, un e-mail de confirmation est envoyé au Client. Il comprend la confirmation du règlement ainsi que la facture électronique téléchargeable.

Un accusé de réception est envoyé au Client par voie électronique. Dans l'hypothèse où le Client ne recevrait pas l'accusé de réception, la réservation serait néanmoins définitive à compter de sa réception par l'Agence Locale.

### Modalité de paiement

#### Inscription réalisée plus de 30 jours avant la date du départ

Le Client doit payer un acompte de 30% du montant total des prestations réservées. Le solde du séjour doit être versé au plus tard à 30 jours avant la date de début dudit séjour.

#### Inscription réalisée moins de 30 jours avant la date du départ

Le Client doit régler en une seule fois la totalité du montant du voyage.

### Moyens de paiements

À la confirmation de votre réservation, votre agent locale vous préparera votre facture électronique, éditée au nom du collectif d'agences locales Nomadays, agence de voyage dûment immatriculée en France. Les paiements se font soit :

- par carte bancaire en ligne et sans frais, depuis les liens de paiements disponibles sur la facture électronique.
- par virement bancaire sur le compte de l'agence de voyage Nomadays, basée en France et dûment immatriculée.

La facture électronique est mise à jour à chaque réception de paiement, et reste consultable à tout moment depuis l'Espace Client. Elle est entre autre téléchargeable et imprimable.

## Conditions d'annulation

### Conditions et frais d'annulation

Dans le cas où le Client se trouverait dans l'obligation d'annuler le voyage, il devra en informer l'Agence Locale et son assureur par tout moyen écrit permettant d'avoir un accusé réception, dès la survenance du fait générateur de cette annulation. La date d'émission de l'écrit sera retenue comme date d'annulation pour la facturation des frais d'annulation. En règle générale, la compagnie d'assurance apprécie, en fonction des documents que le Client lui communique directement, la date du fait générateur à l'origine de la décision d'annuler le voyage pour accepter de rembourser les frais d'annulation.

#### Barème des frais d'annulation totale :

- plus de 45 jours avant la date de départ : 30% du prix total TTC du voyage
- de 44 à 31 jours avant la date de départ : 40% du prix total TTC du voyage
- de 30 à 14 jours avant la date de départ : 50% du prix total TTC du voyage
- de 13 à 7 jours avant la date de départ : 75% du prix total TTC du voyage
- moins de 7 jours avant la date de départ : 100% du prix total TTC du voyage

#### Barème des frais d'annulation partielle, sauf cas particuliers :

Si un voyageur inscrit à un voyage privatisé annule sa participation, alors que le voyage est maintenu pour les autres participants :

- pour les prestations personnelles (non partagées) : le barème des frais d'annulation ci-dessus sera appliqué pour le voyageur qui annule.
- pour les prestations partagées : des frais égaux à 100%, quelle que soit la date d'annulation, seront facturés au participant qui annule sur sa quote-part des prestations partagées du voyage.

Lorsque plusieurs clients se sont inscrits sur un même dossier et que l'un d'eux annule son voyage, les frais d'annulation sont prélevés sur les sommes encaissées pour ce dossier, quel que soit l'auteur du versement.

En cas d'annulation, pour quelque raison que ce soit, les frais extérieurs au voyage souscrit chez l'Agence Locale et engagés par le Client tels que, frais de transport jusqu'au lieu de départ du voyage et retour au domicile (billets d'avion, de train ou de bus), frais d'obtention des visas, documents de voyages, frais de vaccination, ne pourront faire l'objet d'un quelconque remboursement.

## Cession de contrat

En cas de cession du contrat, le Client est tenu d'en informer l'Agence Locale au plus tard 7 jours avant le départ par e-mail. Cette cession est possible sous réserve de disponibilité du transport aérien et du niveau adéquat du cessionnaire. Elle pourra entraîner des coûts supplémentaires (notamment en cas de modification de billet d'avion et de prestations nominatives), qui seront facturés au cessionnaire désigné. En tout état de cause, le cédant et le cessionnaire sont tenus solidairement du paiement du prix du voyage et des frais complémentaires éventuels.

## Passeport et visa

### **VOTRE PASSEPORT EN COURS DE VALIDITÉ :**

Votre passeport en cours de validité et valable 6 mois après la fin du séjour en Mauritanie.

Il est important de vérifier que votre passeport **porte bien votre signature**, que sa **validité est suffisante** et qu'il y a **assez de pages libres** pour y apposer le visa.

---

### **L'OBTENTION DU VISA BIOMÉTRIQUE :**

Il est obligatoire pour toutes personnes souhaitant visiter la Mauritanie.

### **Le E-Visa obtenu en arrivant sur le territoire mauritanien.**

Pour nos voyages, il s'obtient en arrivant **sur le territoire mauritanien à Atar et/ou à Nouakchott.**

Il coûte **55 €uros** (en espèce avec l'appoint en billet) qui sont à payer à l'arrivée, à l'obtention du E- visa.

**Aucun document est nécessaire pour l'obtention du Visa.**

---

### **VOS DOCUMENTS DE VOYAGE :**

Votre passeport en cours de validité,

Vos billets d'avion internationaux,

Votre contrat d'assurances rapatriement/frais premier secours,

Votre carnet de vaccination si possible mais non obligatoire, Votre carte de groupe sanguin si possible.

## Assurance

### **ASSURANCES ANNULATION ET ASSISTANCE**

Pour participer à nos voyages, vous devez impérativement être assuré en assistance-rapatriement et frais médicaux à l'étranger.

**Détours Mauritanie Voyages** vous encourage à prendre connaissance du contrat spécifique élaboré avec notre partenaire **CHAPKA ASSURANCES et AXA ASSISTANCE.**

Pour souscrire à une assurance, connaître les garanties et les tarifs, suivez le lien ci-dessous.

**[CAP EXPLORER : La solution d'assurance complète conçue pour vivre sereinement votre voyage !](#)**

Choisissez la formule qui vous correspond le mieux:

- Explorer'Multirisque
- Explorer'Annulation
- Explorer'Assistance
- Explorer' Complémentaire Carte Bancaire

### **Spécifiques à nos voyages, nous suggérons fortement d'y souscrire.**

Si vous choisissez de souscrire à l'une de ces formules, la convention détaillant l'ensemble des garanties et les modalités de déclaration du sinistre sont disponibles sur le site Internet de l'assureur.

**Détours Mauritanie Voyages** en aura connaissance, mais seul le participant est responsable du respect des procédures de déclaration de tout sinistre. Le participant doit donc conserver cette convention avec lui pendant toute la durée de son voyage.